










0m 50m 100m











LEGENDA

| OBOWIĄZUJĄCE USTALENIENIA PLANU | |
|---|---|
|  | GRANICA OBSZARU OBJĘTEGO PLANEM |
|  | TEREN ZABUDOWY ZAGRODOWEJ |
|  | TERENY ZABUDOWY MIESZKANIOWEJ |
|  | TERENY ZABUDOWY MIESZKANIOWEJ I USŁUGOWEJ |
|  | TERENY ZABUDOWY MIESZKANIOWEJ I USŁUGOWEJ |
|  | TERENY ZABUDOWY USŁUGOWEJ |
|  | TERENY OBSŁUGI GOSPODARKI ROLNEJ |

| | |
|------------|---------------------------------------|
| EP | TEREN ELEKTROENERGETYKI |
| ZP | TERENY ZIELENI URZĄDZONE |
| ZC | TERENY CMENTARZY |
| ZL | TEREN LASÓW I ZADRZEWIEŃ |
| R | TERENY ROLNE |
| WS | TERENY WÓD POWIERZCHNIOWYCH |
| KDZ | DROGA PUBLICZNA KLASY ZBIORCZEJ |
| KDL | DROGI PUBLICZNE KLASY LOKALNEJ |
| KDD | DROGI PUBLICZNE KLASY DOJAZDOWEJ |
| KDX | PUBLICZNE CIĄGI PIESZO-JEZDNE |
| KDg | DROGI GOSPODARSTWA TRANSPORTU ROLNEGO |
| KDW | DROGI WNEWNETRZNE |
| KSU | TERENY KOMUNIKACJI |
| KK | TEREN OBSŁUGI KUCHNIOI EWEI |

| | |
|---|--|
|  | LINIE ROZGRANICZAJĄCE TERENY O RÓŻNYM PRZEZNACZENIU LUB RÓŻNYCH ZASADACH ZAGOSPODAROWANIA |
|  | NIEPRZEKACZAJĄCE LINIE ZABUDOWY |
|  | GRANICA STREFY OCHRONNEJ TERENU ZAMKNIĘTEGO |
|  | GRANICE STREF OCHRONNYCH CMENTARZY |
|  | GRANICA STREFY "B" OCHRONY KONSERWATORSKIEJ |
|  | GRANICA STREFY OCHRONY KONSERWATORSKIEJ "OW" |
|  | DLA OCHRONY ZABUDOWY ARCHITEKTURALNYCH |
|  | OBIEKTY I TERENY UJĘTE W EVIDENCJI ZABUDOWY |

OZNACZENIA INFORMACYJNE

| | |
|---|--|
|  | INSTALACJA NAPIĘWOTRZYMA LINIA ELEKTROENERGETYCZNA SN 110kV |
|  | PAS TECHNOLOGICZNY INSTALACJI NAPIĘWOTRZYMA LINII ELEKTROENERGETYCZNYCH WNIKIARY |
|  | INSTALACJE DYSTYBUCYJNE LINIE ELEKTROENERGETYCZNE SN 20KV WRAZ Z PASEM TECHNOLOGICZNYM |
|  | INSTALACJE STACJE TRANSFORMATOROWE |
|  | GRANICA TERENU ZAMKNIĘTEGO |
|  | STANOWISKA ARCHEOLOGICZNE |
|  | WYMIARY W METRACH |
|  | GRANICA OBSZARU OCHRONNEGO OD TERENU ZAMKNIĘTEGO |

OPISARZ OBIEKTU PLANEM W CAŁOŚCI ZJAWIŁ SIĘ W GRANICACH TERENOWOZNAJACZONYCH ZBIOROWO WODNYCH WŁAŚCIWYCH GZWP 119 "SZLUBRONIK PROCHOWICE - ŚRODA ŚL."

UČENÍKA O PRŮBĚH PŘEMĚNY NR XXXIV/897 Z DANA 28.06.2017E.
KORUPČIONICKÁ ORGÁNIZACE OBSTOJÍCÍ NA ALCEM BUDOVELOR - 173