


**MIEJSCOWY PLAN ZAGOSPODAROWANIA PRZESTRZENNEGO WSI SMOLEC,
W REJONIE ULIC STAROWIEJSKIEJ, DĘBOWEJ, SŁONECZNEJ, GŁÓWNEJ, CHŁOPSKIEJ I WROCŁAWSKIEJ**

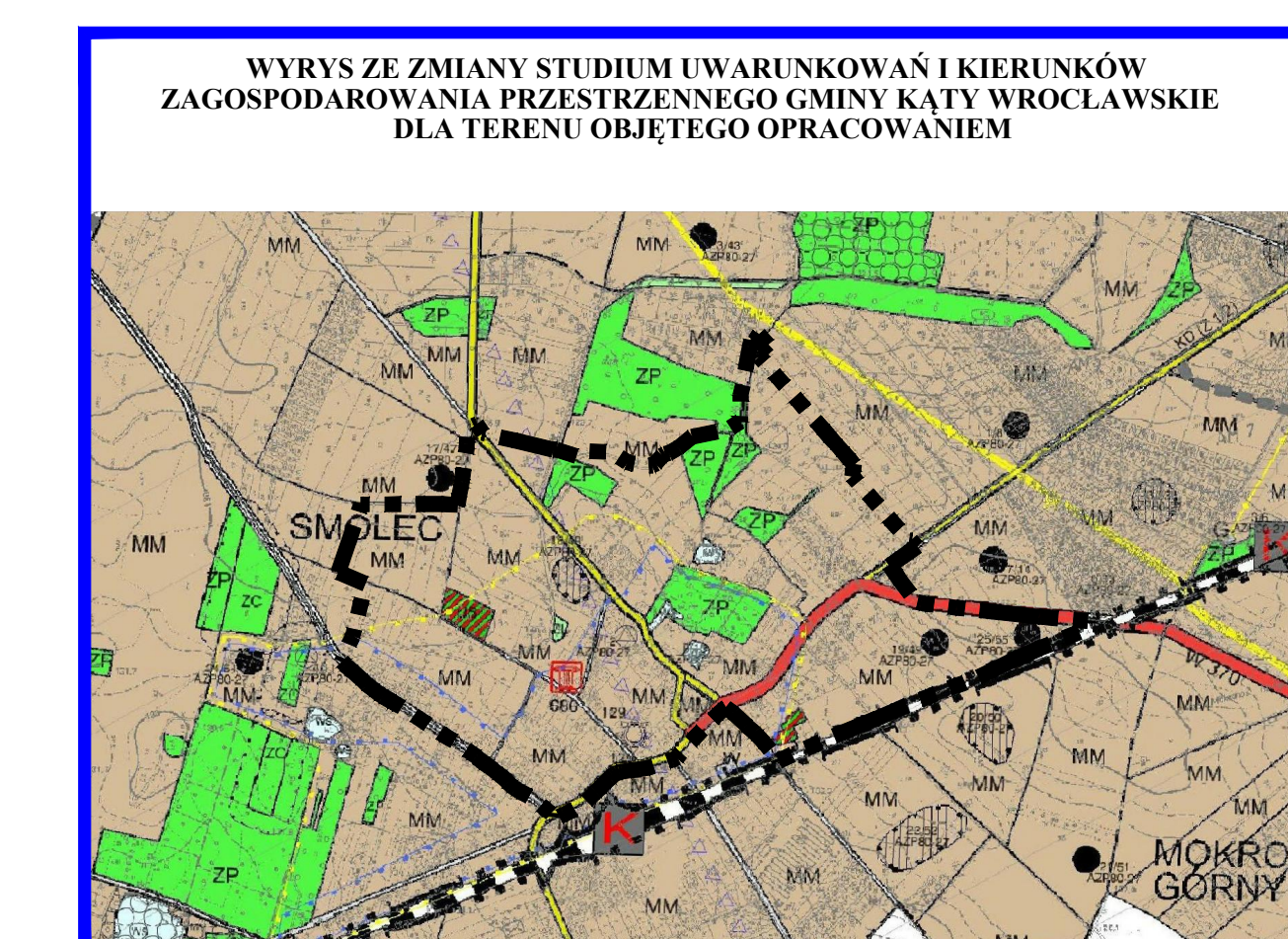


RYSUNEK PLANU

PROJEKT


SKALA 1:1000


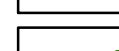
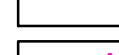













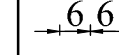
Załącznik nr 1



LEGENDA:

LEGENDA.
OBOWIĄZUJĄCE USTALENIA PLANU

	GRANICA OBSZARU OBJĘTEGO PLANEM
	TERENY ZABUDOWY ZAGRODOWEJ
	TERENY ZABUDOWY MIESZKANOWEJ
	TERENY ZABUDOWY MIESZKANOWEJ JEDNORODZINNEJ
	TERENY ZABUDOWY MIESZKANOWEJ I USŁUGOWEJ
	TERENY ZABUDOWY MIESZKANOWEJ JEDNORODZINNEJ I USŁUGOWEJ
	TERENY ZABUDOWY USŁUGOWEJ
	TERENY USŁUG KULT. RELIGIJNEGO
	TERENY USŁUG PUBLICZNYCH
	TERENY USŁUG OŚWIATY
	TERENY USŁUG OCHRONY ZDROWIA
	TERENY USŁUG SPORTU I REKREACJI
	TERENY USŁUG REKREACJI
	ELEKTROENERGETYKA
	KANALIZACJA
	TEREN INFRASTRUKTURY
	TERENY ZIELENI URZĄDZONEJ
	TERENY ZIELENI URZĄDZONEJ ZABYTEKOWEGO ZESPÓŁU DWORKO - PARKOWEGO Z FOLWARKIEM
	TERENY LASÓW I ZADRWIEŃ
	TERENY WÓD POWIERZCHNIOWYCH
	DROGA PUBLICZNA KLASY ZBIORCZEJ
	DROGA PUBLICZNA KLASY DOJAZDOWEJ

KDX	CIĄG PIESZO-JEZDNY
KDW	DROGI WEWNĘTRZNE
Kdg	DROGA GOSPODARCA TRANSPORTU ROLNEGO
	GRANICA ROZCZĄSKAJĄCE TERENY O RÓŻNYCH PRZEPISACH ZAGOSPODAROWANIA LUB RÓŻNYCH ZASADACH ZAGOSPODAROWANIA
	OBOWIĄZUJĄCE LINIE ZABUDOWY
	NIEPRZECZKAJĄCE LINIE ZABUDOWY
	GRANICA STREFY OCHRONNEJ TERENU ZAMKNIĘTEGO (TERENU KOLEJOWEGO)
	GRANICA STREFY OCHRONNEJ CIEMNARZA
	GRANICA STREFY "A" SŁISŁ OCHRONY KONSERWATORSKIEJ
	GRANICA STREFY "B" OCHRONY KONSERWATORSKIEJ
	GRANICA STREFY "W" SŁISŁ ARCHEOLOGICZNEJ OCHRONY KONSERWATORSKIEJ
	GRANICA STREFY OCHRONY KONSERWATORSKIEJ "OW" DLA OCHRONY ZABYTKÓW ARCHEOLOGICZNYCH
	OBJEKTU UŁĘTE W EVIDENCJI ZABYTKÓW
OZNACZENIA INFORMACYJNE	
	ISTNIEJĄCE DYSTYBUCYJNE LINIE ELEKTROENERGETYCZNE SN 20kV WZĄSZ Z PASEM TECHNOLOGICZNYM
	OSIŃ GŁÓWNEJ PRZECIŁOŻENIOWEJ ZBIORNIKA WOD PODZIEMNYCH NR 319 "RÓŻNOCIE - ŚRODŁA ŚLĄSKA"
	POMNIKI PRZYRODY
	ISTNIEJĄCE STACJE TRANSFORMATOROWE
	OBJEKTU WPISANE DO REJESTRU ZABYTKÓW
	STANOWISKA ARCHEOLOGICZNE
	WYMIARY W METRAH
	GRANICA OBSZARU OCHRONNEGO OD TERENU ZAMKNIĘTEGO