

# MIEJSCOWY PLAN ZAGOSPODAROWANIA PRZESTRZENNEGO WSI SMOLEC W REJONIE ULIC OLIWKOWEJ I JAWOROWEJ


## RYSUNEK PLANU

SKALA 1:1000



ZAŁĄCZNIK NR 1  
DO UCHWAŁY NR  
RADY MIEJSKIEJ W KĄTACH WROCŁAWSKICH  
Z DNIA

OPUBLIKOWANY W DZIENNIKU URZĘDOWYM  
WOJEWÓDZTWA DOLNOŚLĄSKIEGO  
WROCŁAW, DNIA



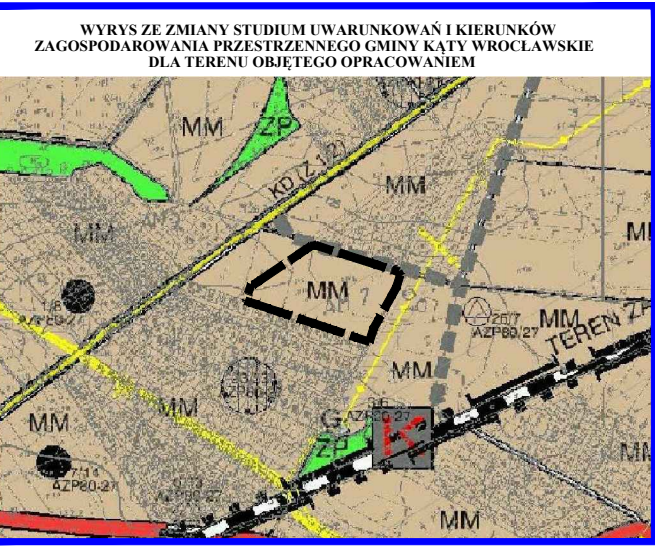
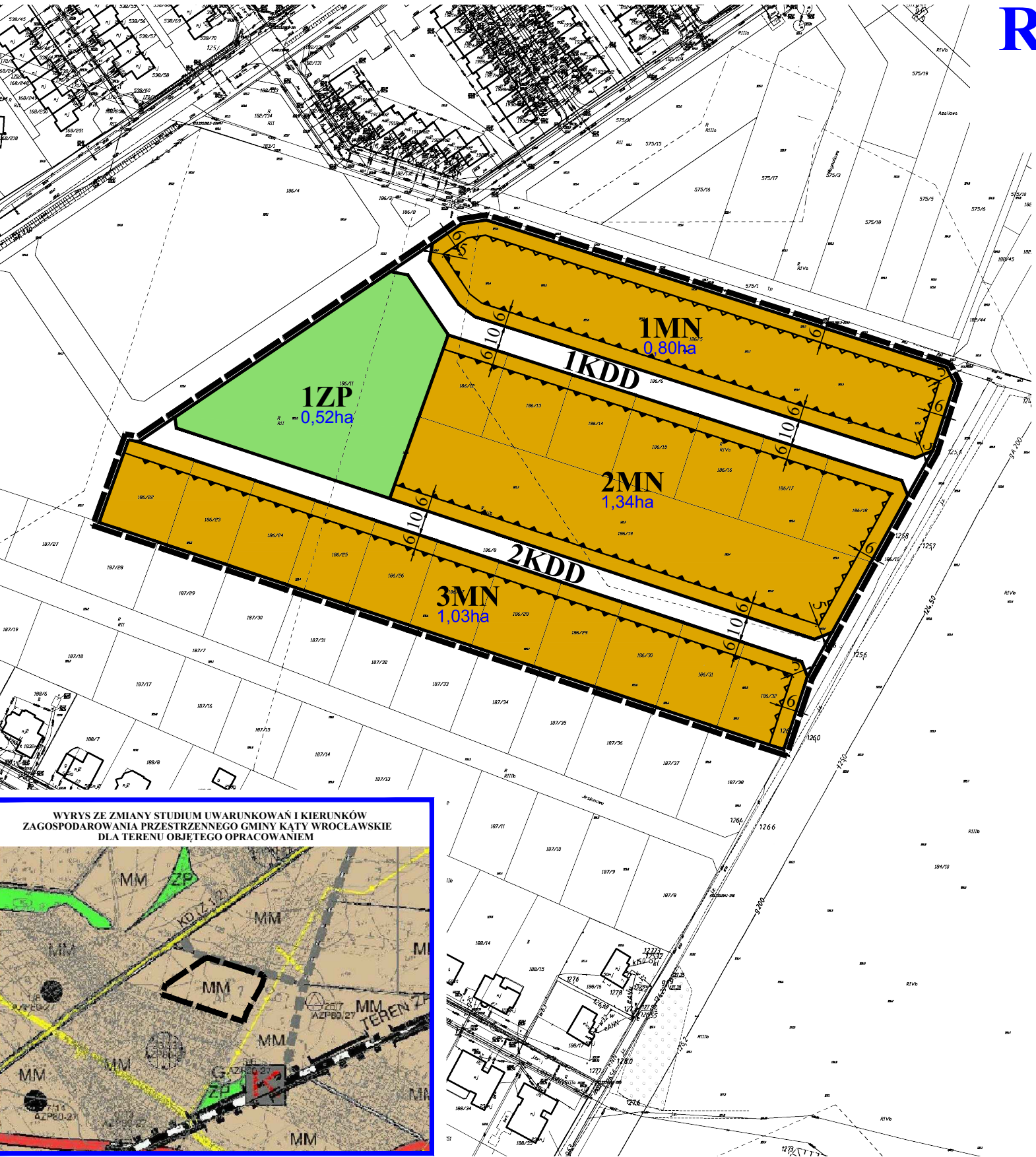
### LEGENDA:

#### OBOWIĄZUJĄCE USTALENIA PLANU

- GRANICA OBSZARU OBJĘTEGO PLANEM
- MN TERENY ZABUDOWY MIESZKANIOWEJ JEDNORODZINNEJ
- ZP TEREN ZIELENI URZĄDZONEJ
- KDD DROGA PUBLICZNA KLASY DOJAZDOWEJ
- LINIE ROZGRANICZAJĄCE TERENY O RÓŻNYM PRZEZNACZENIU LUB RÓŻNYCH ZASADACH ZAGOSPODAROWANIA
- OBOWIĄZUJĄCE LINIE ZABUDOWY
- NIEPRZEKRACZALNE LINIE ZABUDOWY

#### OZNACZENIA INFORMACYJNE

- WYMIARY W METRACH
- POWIERZCHNIE TERENÓW W HEKTARACH



UCHWAŁA O PRZYSTĄPIENIU NR XXXIX/509/18 Z DNIA 22.02.2018R.  
POWIERZCHNIA OBSZARU OBJĘTEGO PLANEM WYNOŚI OK. - 4,21 ha