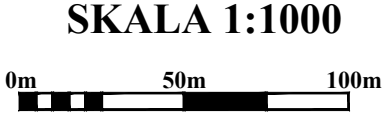
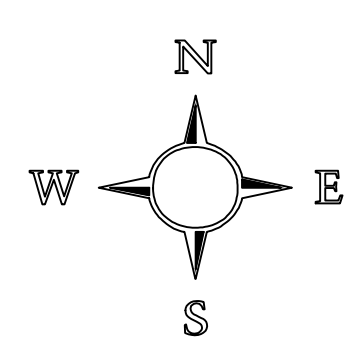


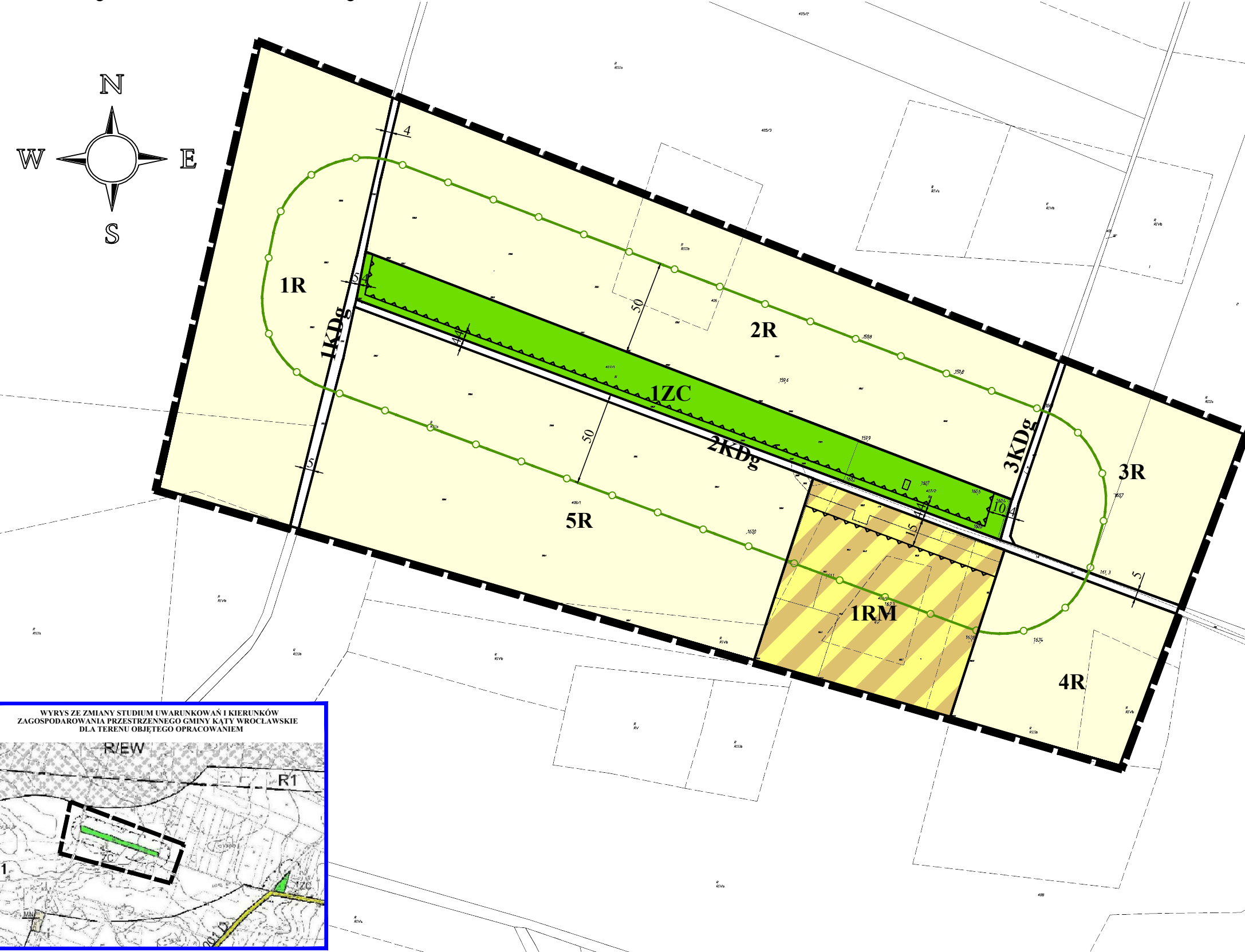
MIEJSCOWY PLAN ZAGOSPODAROWANIA PRZESTRZENNEGO
CZĘŚCI OBREBU KILIANÓW-SZYMANÓW

RYSUNEK PLANU
PROJEKT



ZALĄCZNIK NR 1
DO UCHWAŁY NR
RADY MIEJSKIEJ W KĄTACH WROCŁAWSKICH
Z DNIA

OPUBLIKOWANY W DZIENNIKU URZĘDOWYM
WOJEWÓDZTWA DOLNOŚLĄSKIEGO
WROCŁAW, DNIA



LEGENDA:

OBOWIĄZUJĄCE USTALENIA PLANU

GRANICA OBSZARU OBJĘTEGO PLANEM

RM
TEREN ZABUDOWY ZAGRODOWEJ

ZC
TEREN CMENTARZA DLA ZWIERZĄT

R
TERENY ROLNE

KDg
DROGI GOSPODARCZE TRANSPORTU ROLNEGO

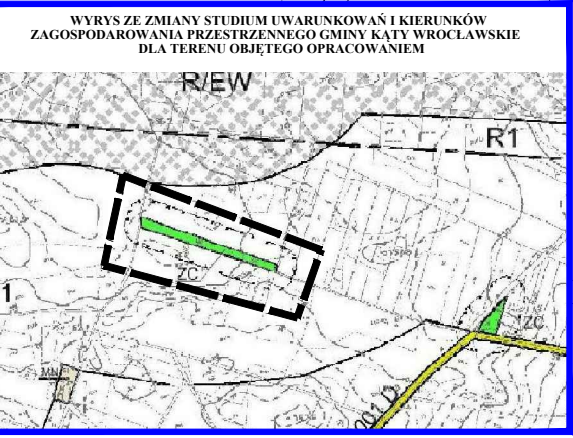
LINIE ROZGRANICZAJĄCE TERENY O RÓŻNYM PRZEZNACZENIU
LUB RÓŻNYCH ZASADACH ZAGOSPODAROWANIA

NIEPRZEKRACZALNE LINIE ZABUDOWY

STREFA OGRANICZEŃ ZABUDOWY
I ZAGOSPODAROWANIA TERENU

OBZNACZENIA INFORMACYJNE

WYMIARY W METRACH



UCHWAŁA O PRZYSTĄPIENIU NR XXXIX/511/18 Z DNIA 22.02.2018R. POWIERZCHNIA OBSZARU OBJĘTEGO PLANEM WYNOŚI OK. - 11,7 ha		
PRACOWNIA PROJEKTOWO - USŁUGOWA Witkowski & Sławik s.c. ul. Krótka 5, 57-100 Strzelin, e-fax 71 716 55 49		
TEMAT: MIEJSCOWY PLAN ZAGOSPODAROWANIA PRZESTRZENNEGO CZĘŚCI OBREBU KILIANÓW-SZYMANÓW		
CZĘŚĆ:	PROJEKT PLANU	SKALA 1:1000
ZESPÓŁ AUTORSKI:	mgr Lesław Witkowski, mgr inż. Marcin Sławik	DATA 01.2019