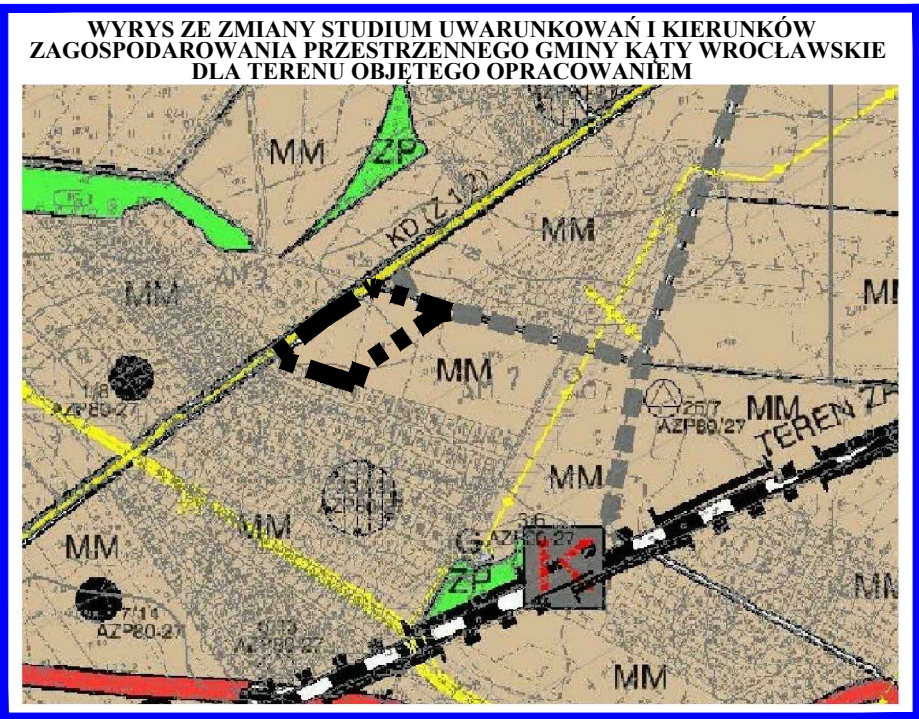



MIEJSCOWY PLAN ZAGOSPODAROWANIA PRZESTRZENNEGO WSI SMOLEC W REJONIE ULIC CHŁOPSKIEJ I OLIWKOWEJ



RYSUNEK PLANU PROJEKT

skala 1:1000



ZALĄCZNIK NR 1
DO UCHWAŁY NR
RADY MIEJSKIEJ W KĄTACH WROCŁAWSKICH
Z DNIA

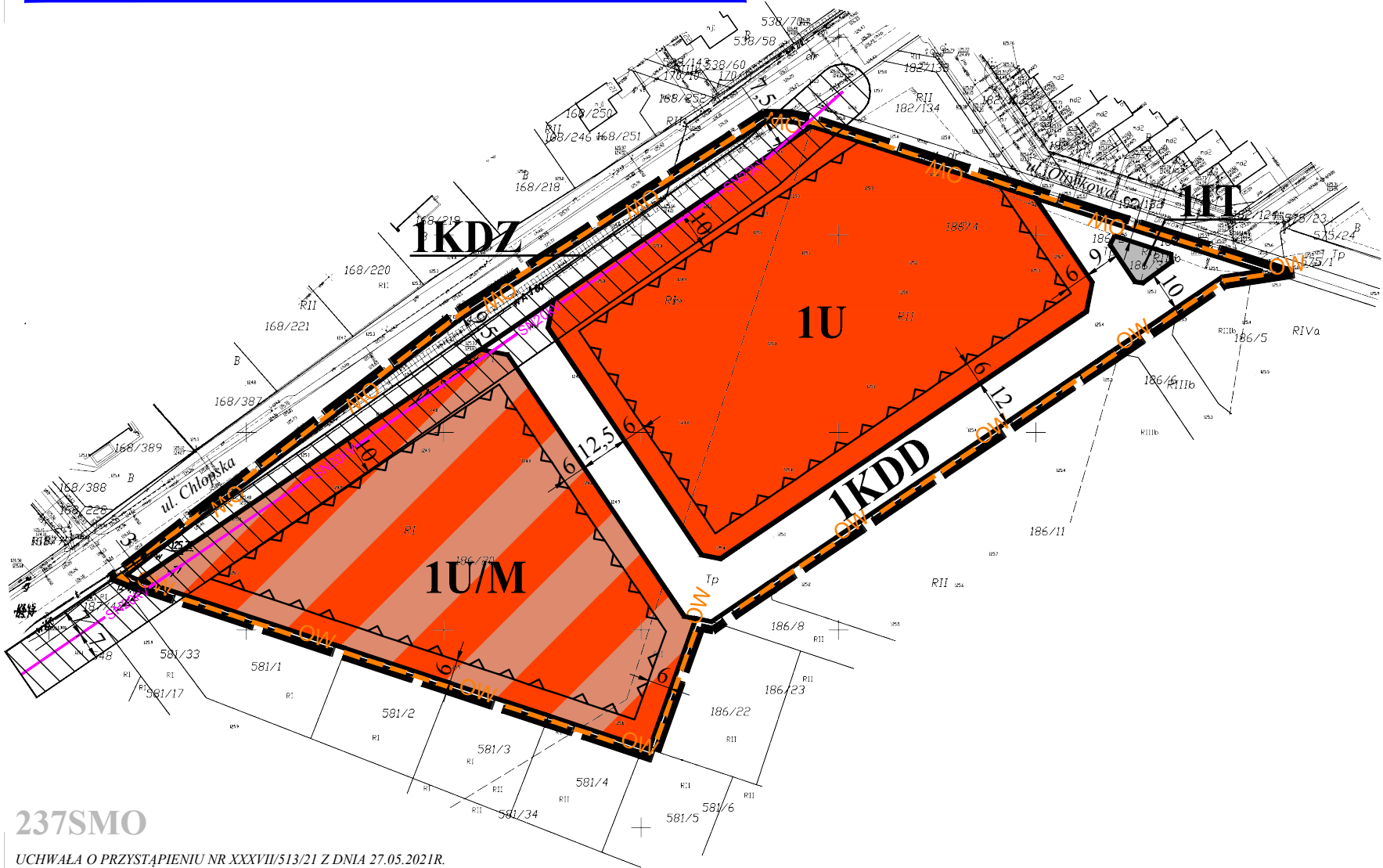
LEGENDA:

OBOWIĄZUJĄCE USTALENIA PLANU

- GRANICA OBSZARU OBJĘTEGO PLANEM
- TEREN ZABUDOWY USŁUGOWEJ I MIESZKANIOWEJ
- TEREN ZABUDOWY USŁUGOWEJ
- TEREN INFRASTRUKTURY TECHNICZNEJ
- DROGA PUBLICZNA KLASY ZBIORCZEJ
- DROGA PUBLICZNA KLASY DOJAZDOWEJ
- LINIE ROZGRANICZAJĄCE TERENY O RÓŻNYM PRZEZNACZENIU LUB RÓŻNYCH ZASADACH ZAGOSPODAROWANIA
- NIEPRZEKRACZALNE LINIE ZABUDOWY
- GRANICA STREFY OCHRONY KONSERWATORSKIEJ "OW" DLA OCHRONY ZABYTKÓW ARCHEOLOGICZNYCH

OZNACZENIA INFORMACYJNE

- NAZWY ULIC
- WYMIARY W METRACH
- ISTNIEJĄCE DYSTRYBUCYJNE LINIE ELEKTROENERGETYCZNE SN 20kV WRAZ Z PASEM TECHNOLOGICZNYM



237SMO

UCHWAŁA O PRZYSTĄPIENIU NR XXXVII/513/21 Z DNIA 27.05.2021R.
POWIERZCHNIA OBSZARU OBJĘTEGO PLANEM WYNOŚI - 2,03ha