


MIEJSCOWY PLAN ZAGOSPODAROWANIA PRZESTRZENNEGO MIASTA KĄTY WROCŁAWSKIE W REJONIE ULICY KS. JERZEGO POPIEŁUSZKI

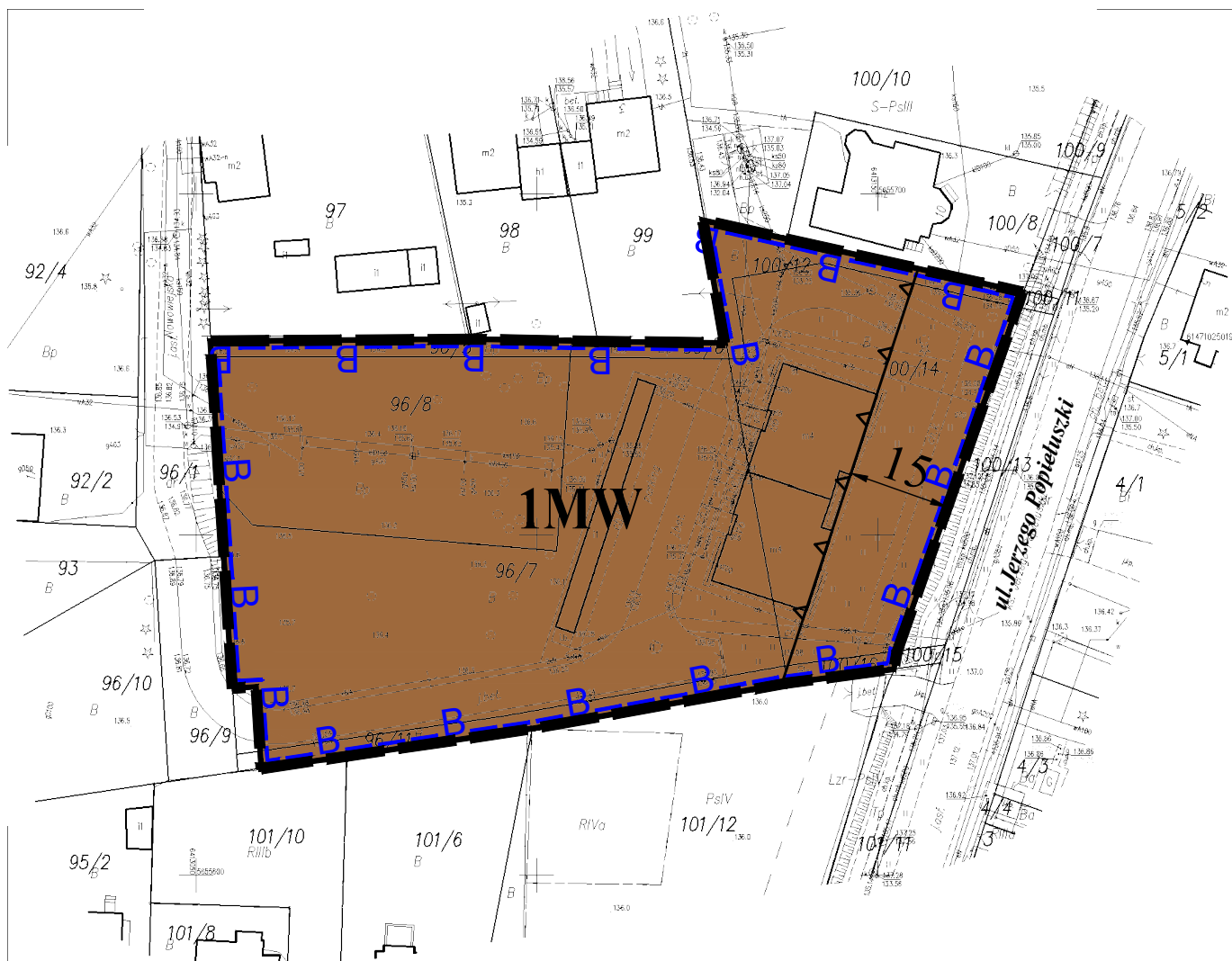


RYSUNEK PLANU SKALA 1:1000



ZAŁĄCZNIK NR 1
DO UCHWAŁY NR
RADY MIEJSKIEJ W KĄTACH WROCŁAWSKICH
Z DNIA

OPUBLIKOWANY W DZIENNIKU URZĘDOWYM
WOJEWÓDZTWA DOLNOŚLĄSKIEGO
WROCŁAW, DNIA

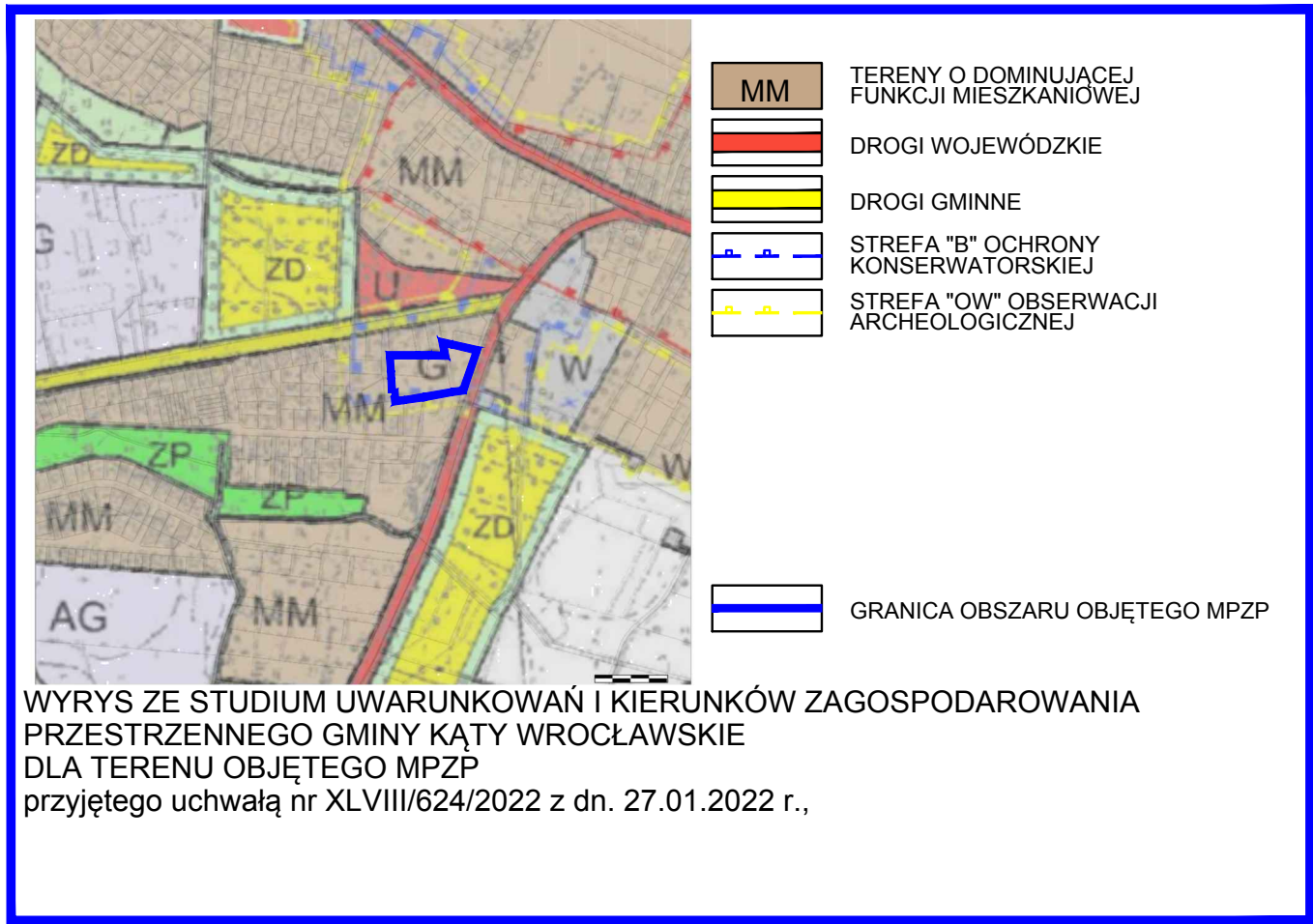


OBOWIĄZUJĄCE USTALENIA PLANU

- GRANICA OBSZARU OBJĘTEGO PLANEM
- TEREN ZABUDOWY MIESZKANIOWEJ WIELORODZINNEJ
- LINIE ROZGRANICZAJĄCE TERENY O RÓŻNYM PRZEZNACZENIU
LUB RÓŻNYCH ZASADACH ZAGOSPODAROWANIA
- NIEPRZEKRACZALNE LINIE ZABUDOWY
- WYMIARY W METRACH
- GRANICA STREFY "B" OCHRONY KONSERWATORSKIEJ
TEREN HISTORYCZNEGO UKŁADU URBANISTYCZNEGO KĄTÓW
WROCŁAWSKICH UJĘTY W EWIDENCJI ZABYTKÓW

OZNACZENIA INFORMACYJNE

- ul. J. Popiełuski
- NAZWY ULIC



WYRYS ZE STUDIUM UWARUNKOWAŃ I KIERUNKÓW ZAGOSPODAROWANIA
PRZESTRZENNEGO GMINY KĄTY WROCŁAWSKIE
DLA TERENU OBJĘTEGO MPZP
przyjętego uchwałą nr XLVIII/624/2022 z dn. 27.01.2022 r.,