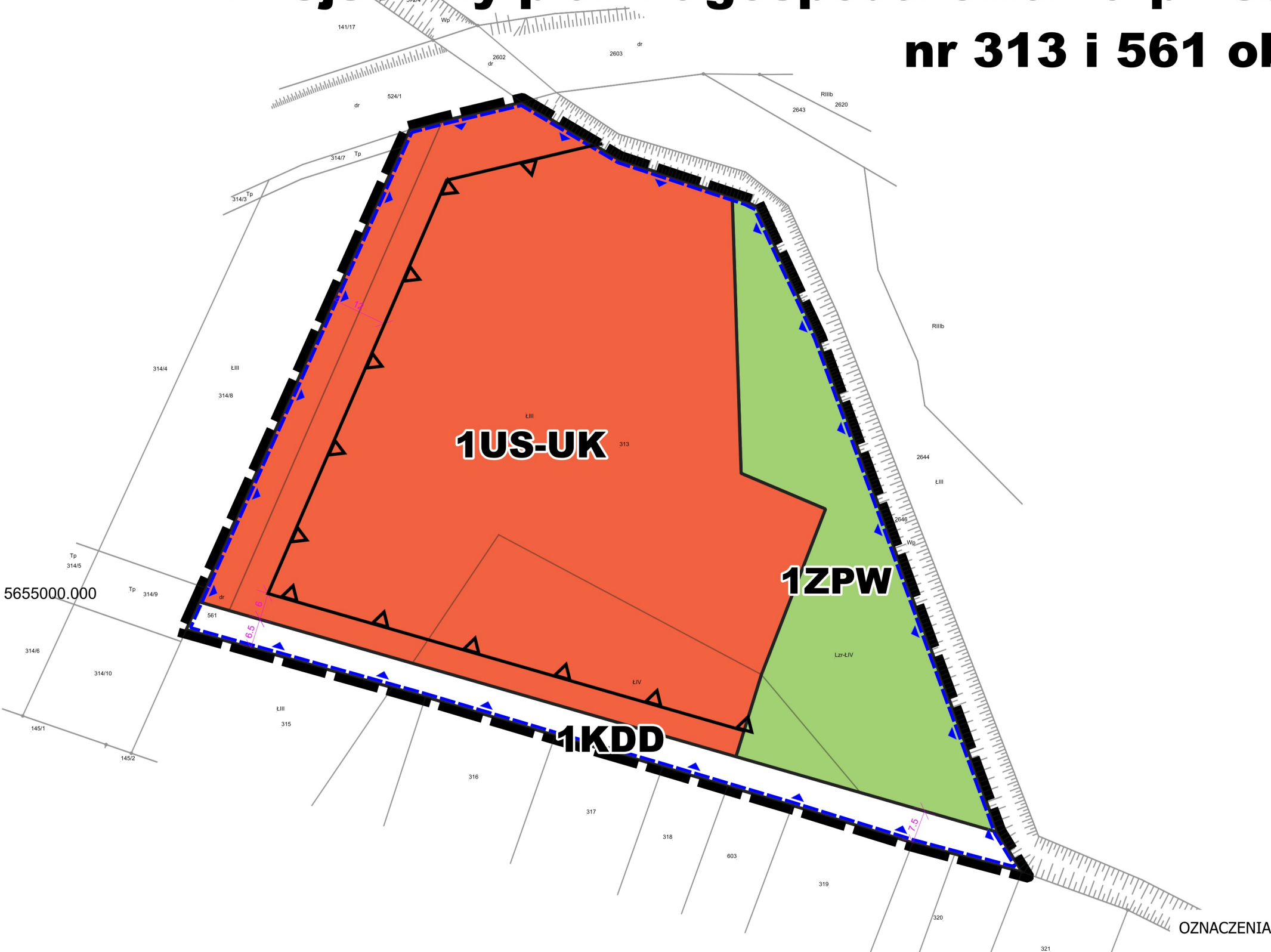


Miejscowy plan zagospodarowania przestrzennego dla działek nr 313 i 561 obręb Nowa Wieś Kącka

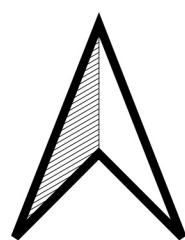
Załącznik Nr 1

do uchwały Nr
Rady Miejskiej w Kątach Wrocławskich
z dnia....




**WYRYS ZE STUDIUM UWARUNKOWAŃ I KIERUNKÓW
ZAGOSPODAROWANIA PRZESTRZENNEGO
MIASTA I GMINY KĄTY WROCŁAWSKIE**
przyjętego uchwałą Nr XLVIII/624/22 Rady Miejskiej w Kątach
Wrocławskich
z dnia 27 stycznia 2022 r.

skala 1: 10 000



SKALA 1:1000



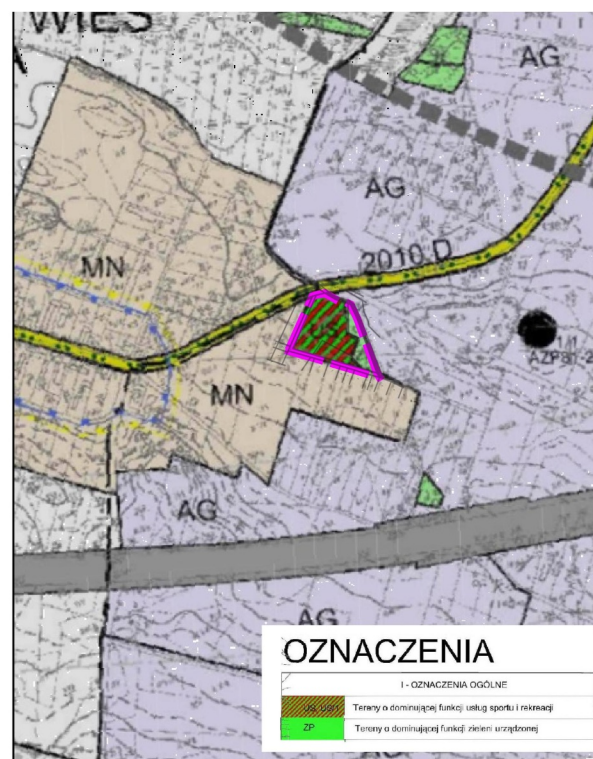
PAŃSTWOWY ZASÓB GEODEZYJNY I KARTOGRAFICZNY

STAROSTA POWIATU WROCŁAWSKIEGO
Układ odniesienia: PL-ETRF2000

Układ współrzędnych: PL-2000, strefa 6 (18°)
Układ wysokościowy: PL-EVRF2007-NH
Licencja nr TN.430.3077.2023 0223 P

Powierzchnia obszaru objętego planem: 1,7158 ha

Opracowano na podstawie uchwały nr LXVIII/854/23 Rady Miejskiej w Kątach Wrocławskich z dnia 31 sierpnia 2023 r. w sprawie przystąpienia do sporządzenia miejscowego planu zagospodarowania dla działek nr 313 i 561 obręb Nowa Wieś Kacka




OZNACZENIA



granice obszaru objętego planem



linie rozgraniczające tereny o różnym przeznaczeniu
lub różnych zasadach zagospodarowania



nieprzekraczalne linie zabudowy

wymiarowanie



strefa ochrony konserwatorskiej OW dla zabytków archeologicznych



US-UK- teren usług sportu i rekreacji lub usług kultury i rozrywki



ZPW- teren zieleni urządzonej wysokiej

KDD- teren drogi dojazdowej



granice obszaru objętego planem