

MIEJSCOWY PLAN ZAGOSPODAROWANIA PRZESTRZENNEGO WSI GNIECHOWICE W REJONIE ULIC LIPOWEJ I PORZECZKOWEJ

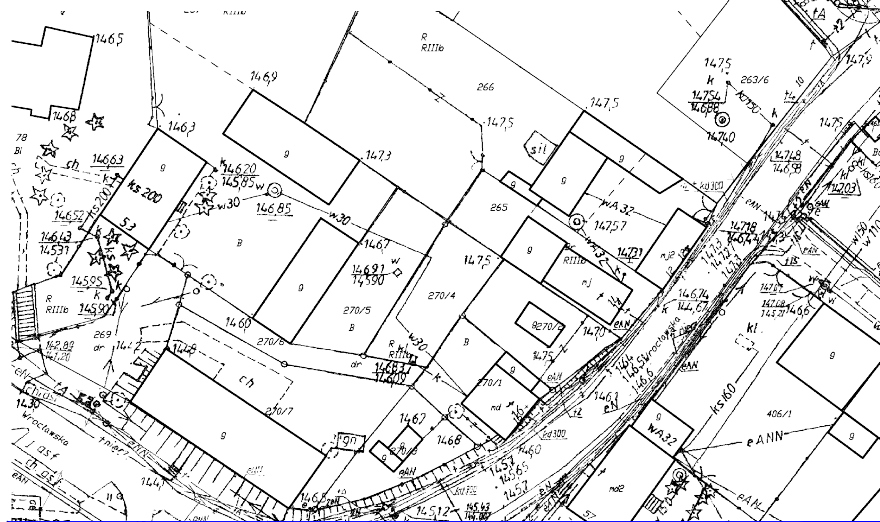
RYSUNEK PLANU PROJEKT

SKALA 1:1000


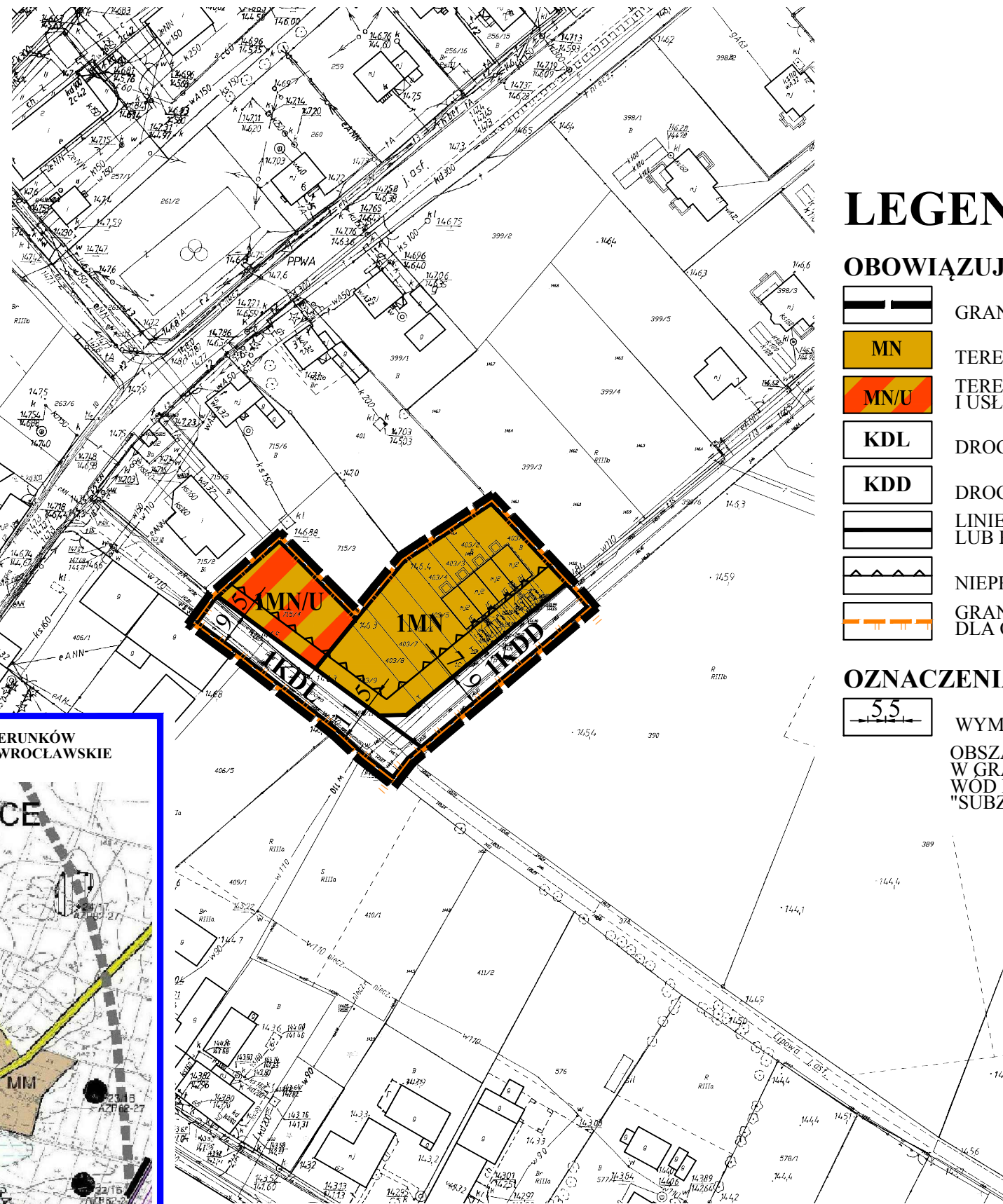
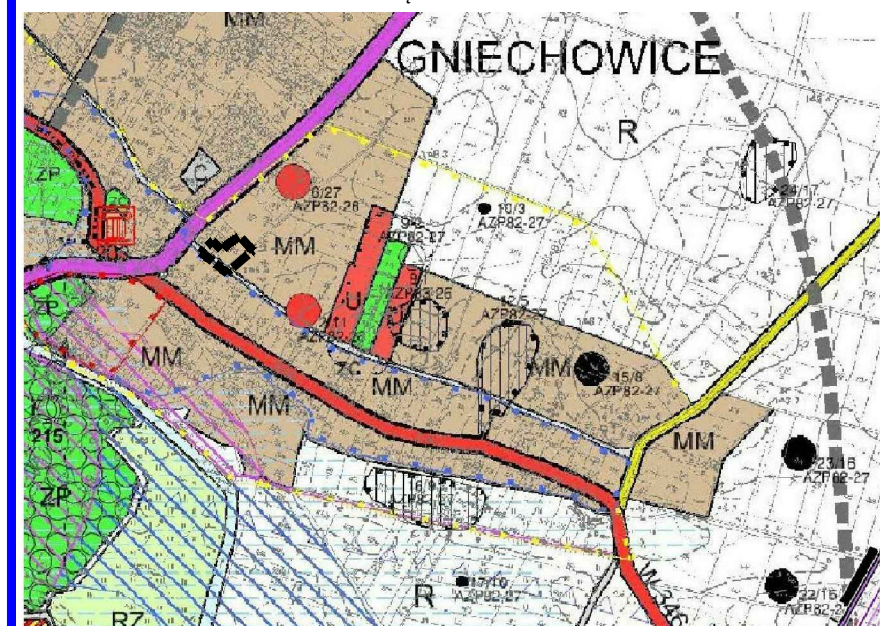


ZALĄCZNIK NR 1
DO UCHWAŁY NR
RADY MIEJSKIEJ W KĄTACH WROCŁAWSKICH
Z DNIA

OPUBLIKOWANY W DZIENNIKU URZĘDOWYM
WOJEWÓDZTWA DOLNOŚLĄSKIEGO
WROCŁAW, DNIA



WYRYS ZE ZMIANY STUDIUM UWARUNKOWAŃ I KIERUNKÓW
ZAGOSPODAROWANIA PRZESTRZENNEGO GMINY KĄTY WROCŁAWSKIE
DLA TERENU OBJĘTEGO OPRACOWANIEM



LEGENDA:

OBOWIĄZUJĄCE USTALENIA PLANU

- GRANICA OBSZARU OBJĘTEGO PLANEM
- MN TERENY ZABUDOWY MIESZKANIOWEJ JEDNORODZINNEJ
- MN/U TEREN ZABUDOWY MIESZKANIOWEJ JEDNORODZINNEJ I USŁUGOWEJ
- KDL DROGA PUBLICZNA KLASY LOKALNEJ
- KDD DROGA PUBLICZNA KLASY DOJAZDOWEJ
- LINIE ROZGRANICZAJĄCE TERENY O RÓŻNYM PRZEZNACZENIU LUB RÓŻNYCH ZASADACH ZAGOSPODAROWANIA
- NIEPRZEKRACZALNE LINIE ZABUDOWY
- GRANICA STREFY OCHRONY KONSERWATORSKIEJ "OW" DLA OCHRONY ZABYTKÓW ARCHEOLOGICZNYCH

OZNACZENIA INFORMACYJNE

- WYMIARY W METRACH
- OBSZAR OBJĘTY PLANEM W CAŁOŚCI ZNAJDUJE SIĘ W GRANICACH TRZECIORZĘDOWEGO ZBIORNIKA WÓD PODZIEMNYCH GZWP 319 "SUBZBIORNIK PROCHOWICE ŚRODA ŚLĄSKA"

UCHWAŁA O PRZYSTĄPIENIU NR XXXIX/512/18 Z DNIA 22.02.2018R.
POWIERZCHNIA OBSZARU OBJĘTEGO PLANEM WYNOŚI OK. - 0,4 ha

PRACOWNIA PROJEKTOWO - USŁUGOWA Witkowski & Sławik s.c. ul. Krótka 5, 57-100 Strzelin, e-fax 71 716 55 49		
TEMAT:	MIEJSCOWY PLAN ZAGOSPODAROWANIA PRZESTRZENNEGO WSI GNIECHOWICE W REJONIE ULIC LIPOWEJ I PORZECZKOWEJ	
CZĘŚĆ:	PROJEKT PLANU	SKALA 1:1000
ZESPÓŁ AUTORSKI:	mgr Lesław Witkowski, mgr inż. Marcin Sławik	DATA 01.2019