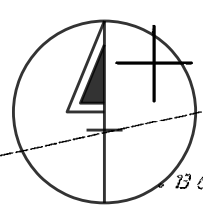
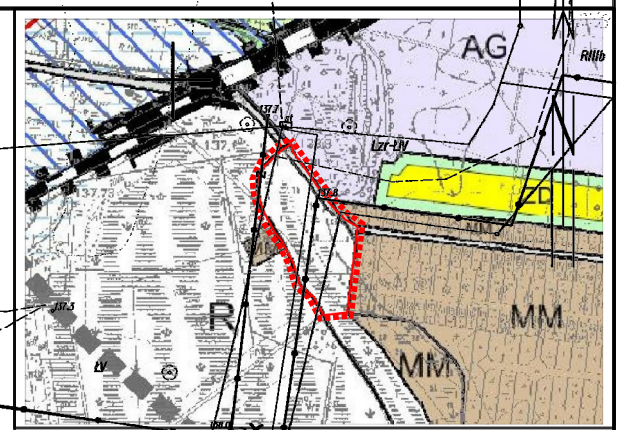
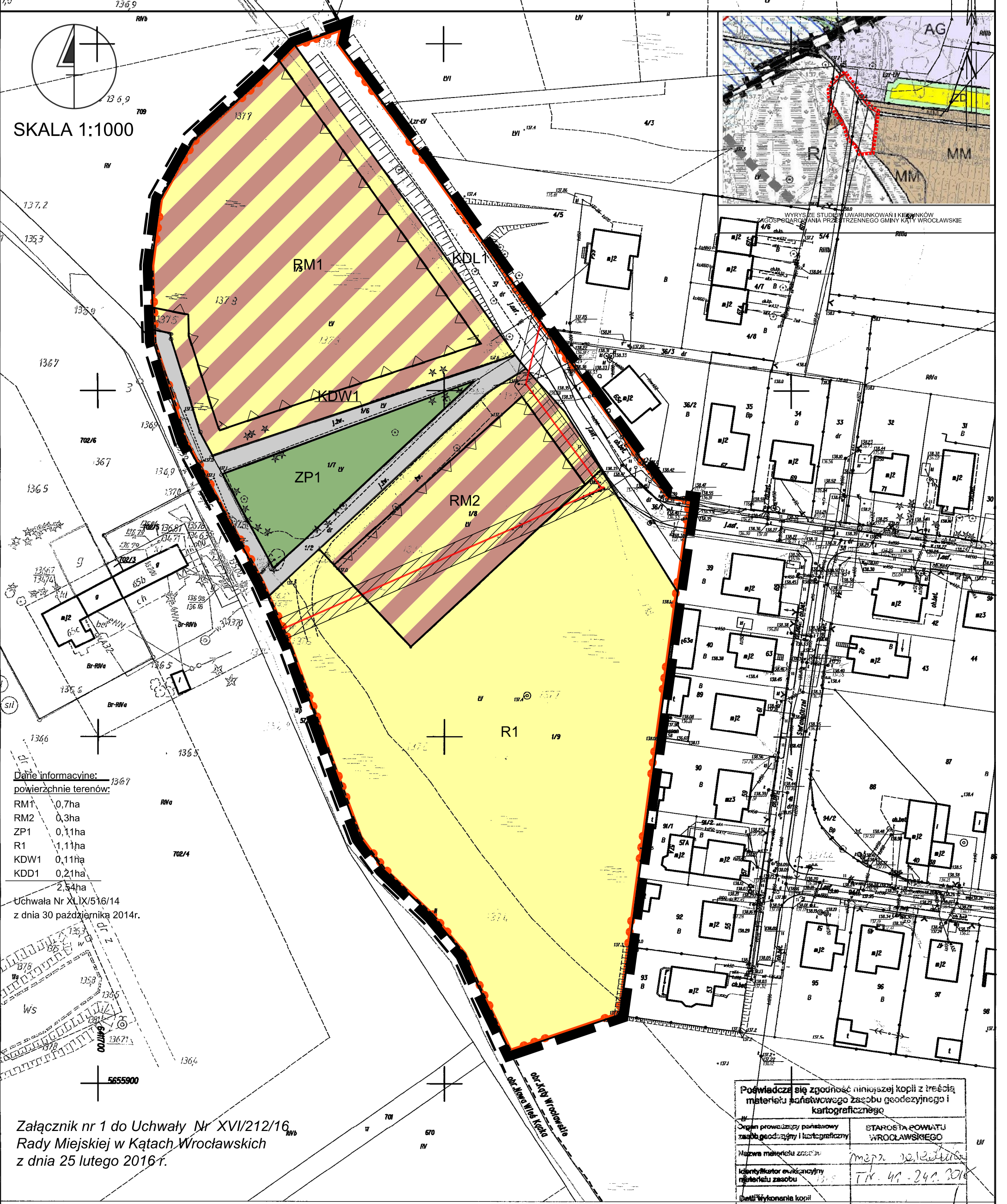


# MIEJSCOWY PLAN ZAGOSPODAROWANIA PRZESTRZENNEGO MIASTA KĄTY WROCŁAWSKIE DLA TERENÓW W REJONIE ULICY STEFANA OKRZEI



SKALA 1:1000



WYRYS ZE STUDIUM UWARUNKOWAŃ I KIERUNKÓW ZAGOSPODAROWANIA PRZESTRZENNEGO GMINY KĄTY WROCŁAWSKIE

**Dane informacyjne:**

powierzchnie terenów:	
RM1	0,7ha
RM2	0,3ha
ZP1	0,11ha
R1	1,11ha
KDW1	0,11ha
KDD1	0,21ha
	2,54ha

Uchwała Nr XLIX/516/14 z dnia 30 października 2014r.

Załącznik nr 1 do Uchwały Nr XVI/212/16 Rady Miejskiej w Kątach Wrocławskich z dnia 25 lutego 2016r.

Wrocław dn. 2015-02-09  
Sporządziła/ wydruk: Katarzyna Stojanowska

Poświadczam się zgodność niniejszej kopii z treścią materiału merytorycznego zasobu geodezyjnego i kartograficznego

Organ prowadzący państwowy zasób geodezyjny i kartograficzny	STAROSTA POWIATU WROCŁAWSKIEGO
Nazwa materiału zasobu	mapa 22.12.2015
Identyfikator ewidencyjny materiału zasobu	TW. 41-241.2015
Data wykonania kopii	
Imię, nazwisko i podpis osoby reprezentującej organ	

**LEGENDA:**

	GRANICA OPRACOWANIA MPZP		GRANICA ROZGRANICZAJĄCE TERENY O RÓŻNYM PRZEZNACZENIU I RÓŻNYCH ZASADACH ZAGOSPODAROWANIA		GRANICA STREFY OCHRONY ARCHEOLOGICZNEJ		R TEREN ROLNY		KDW TEREN DROGI WEWNĘTRZNEJ		ISTNIEJĄCA NAPIĘTRZNA LINIA ELEKTROENERGETYCZNA NISKIEGO NAPIĘCIA
	GRANICA OBREBÓW		NIEPRZEKRACZALNE LINIE ZABUDOWY		RM TERENY ZABUDOWY ZAGRODOWEJ		ZP TEREN ZIELENI URZĄDZONEJ		KDL TEREN DROGI PUBLICZNEJ KLASY L		PAS TECHNOLOGICZNY OD ISTNIEJĄCEJ NAPIĘTRZNEJ LINII ELEKTROENERGETYCZNEJ NISKIEGO NAPIĘCIA