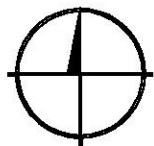
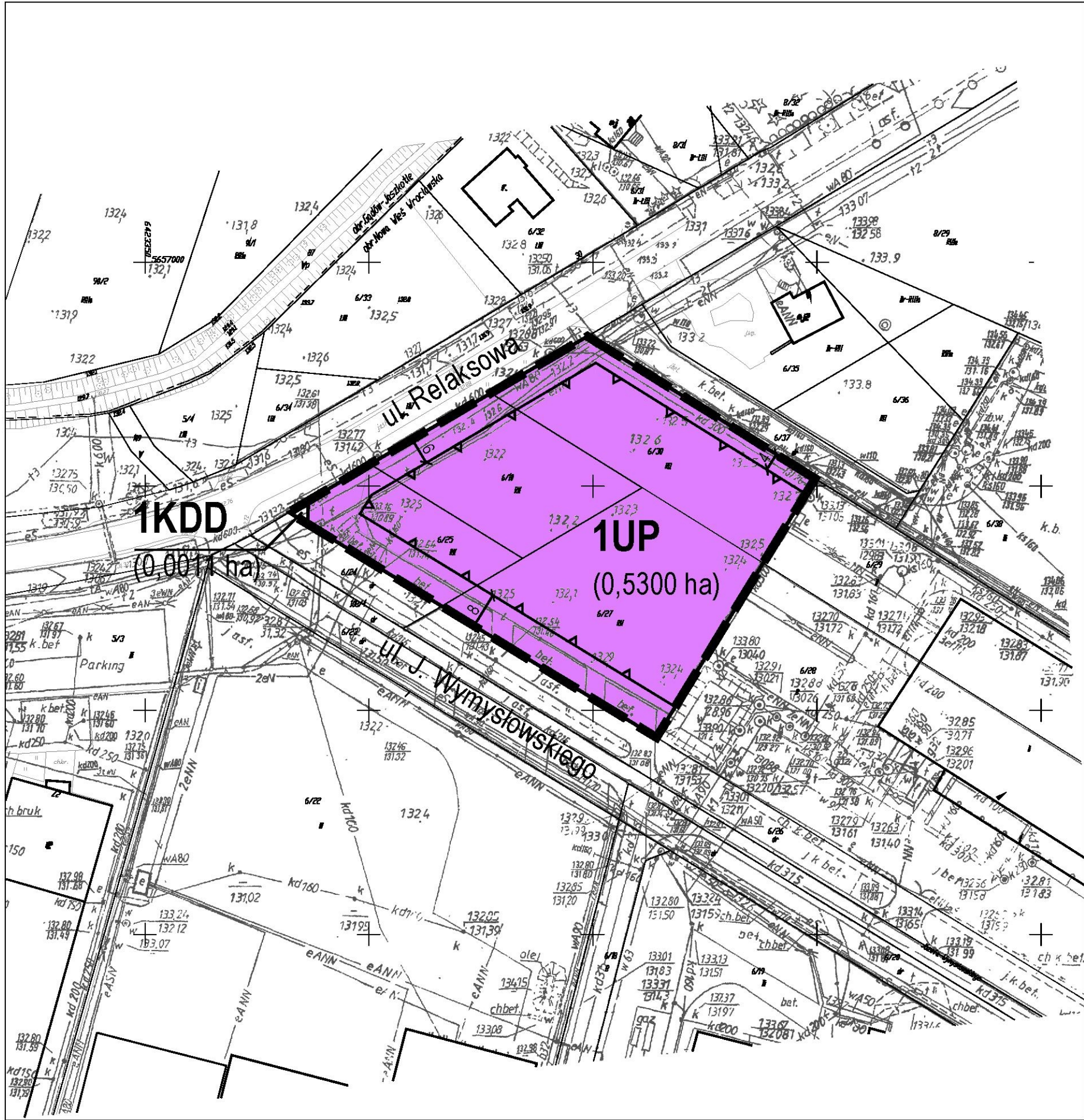


Miejscowy plan zagospodarowania przestrzennego wsi Nowa Wieś Wrocławska, w rejonie ulic Józefa Wymysłowskiego i Relaksowej



Załącznik nr 1 do uchwały Nr /17
Rady Miejskiej w Kątach Wrocławskich z dnia 2017 roku

skala 1:1000

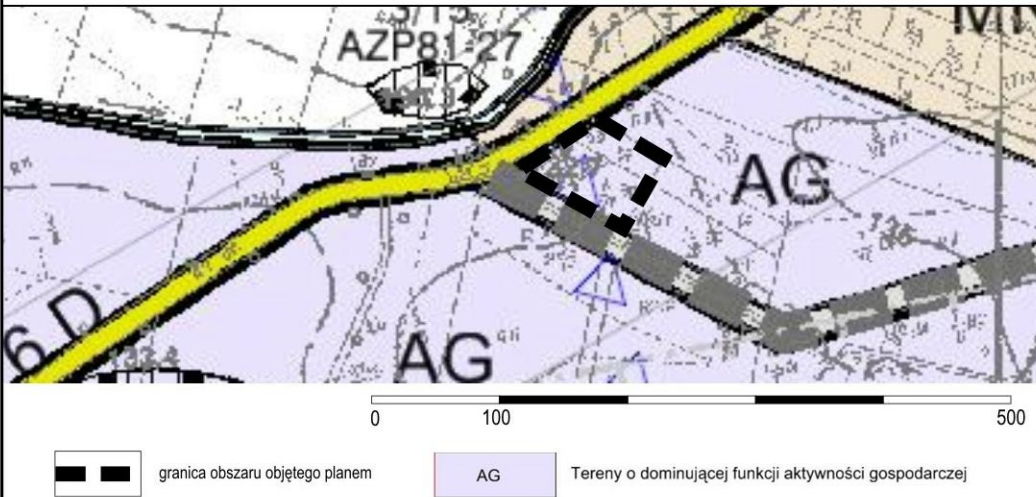


Legenda

- granica obszaru objętego planem
- linia rozgraniczająca tereny o różnym przeznaczeniu lub różnych zasadach zagospodarowania
- nieprzekraczalna linia zabudowy
- UP teren zabudowy usługowo-produkcyjnej
- KDD teren drogi klasy dojazdowej

Obszar objęty planem położony jest w granicach Głównego Zbiornika Wód Podziemnych nr 319 Subzbiornik Prochowice-Środa Śląska oraz w strefie ochrony konserwatorskiej zabytków archeologicznych.

Wyrys ze Studium uwarunkowań i kierunków zagospodarowania przestrzennego gminy Kąty Wrocławskie



- granica obszaru objętego planem
- AG Tereny o dominującej funkcji aktywności gospodarczej

0 10 20 50 m

Pracownia Projektowo-Usługowa Maluga
53-206 Wrocław, ul. Blacharska 24/9, tel./fax: (71) 321 10 42
www.maluga.pl pracownia@maluga.pl

Miejscowy plan zagospodarowania przestrzennego wsi Nowa Wieś Wrocławska, w rejonie ulic Józefa Wymysłowskiego i Relaksowej

Rysunek planu	Zespół autorski		Podpis
	Zespół projektowy	mgr inż. Maria Ożga - Maluga wpis do ZOU nr Z-435	
	Główny projektant	mgr inż. Bartosz Maluga wpis do ZOU nr Z-435	
Skala 1:1000	Wrocław, luty 2017 r.		