

MIEJSCOWY PLAN ZAGOSPODAROWANIA PRZESTRZENNEGO PÓŁNOCNO-ZACHODNIEJ CZĘŚCI WSI CESARZOWICE

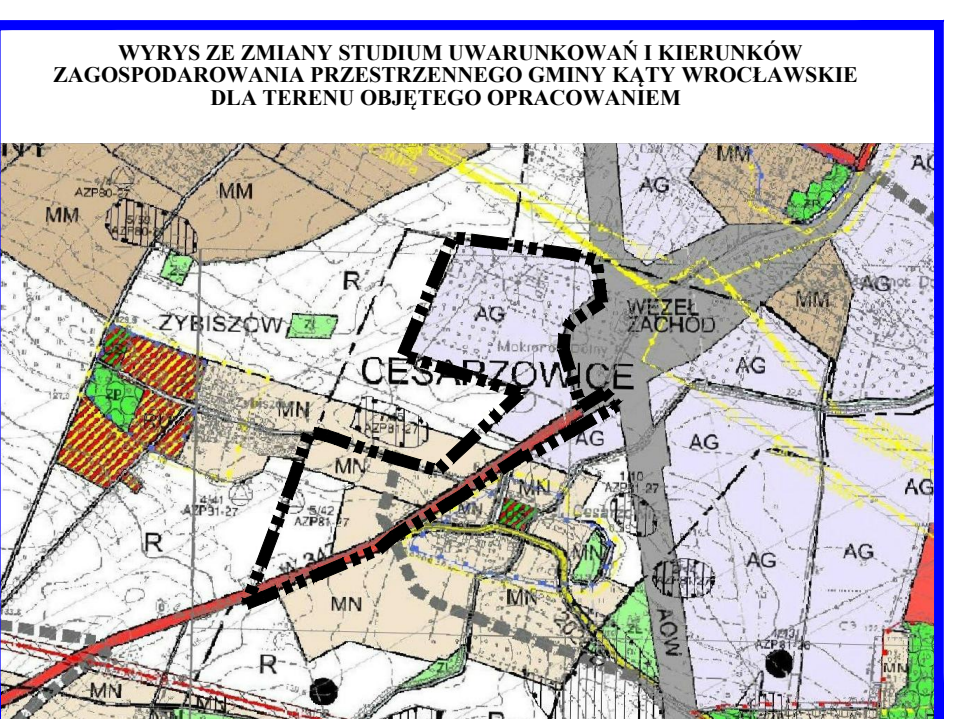
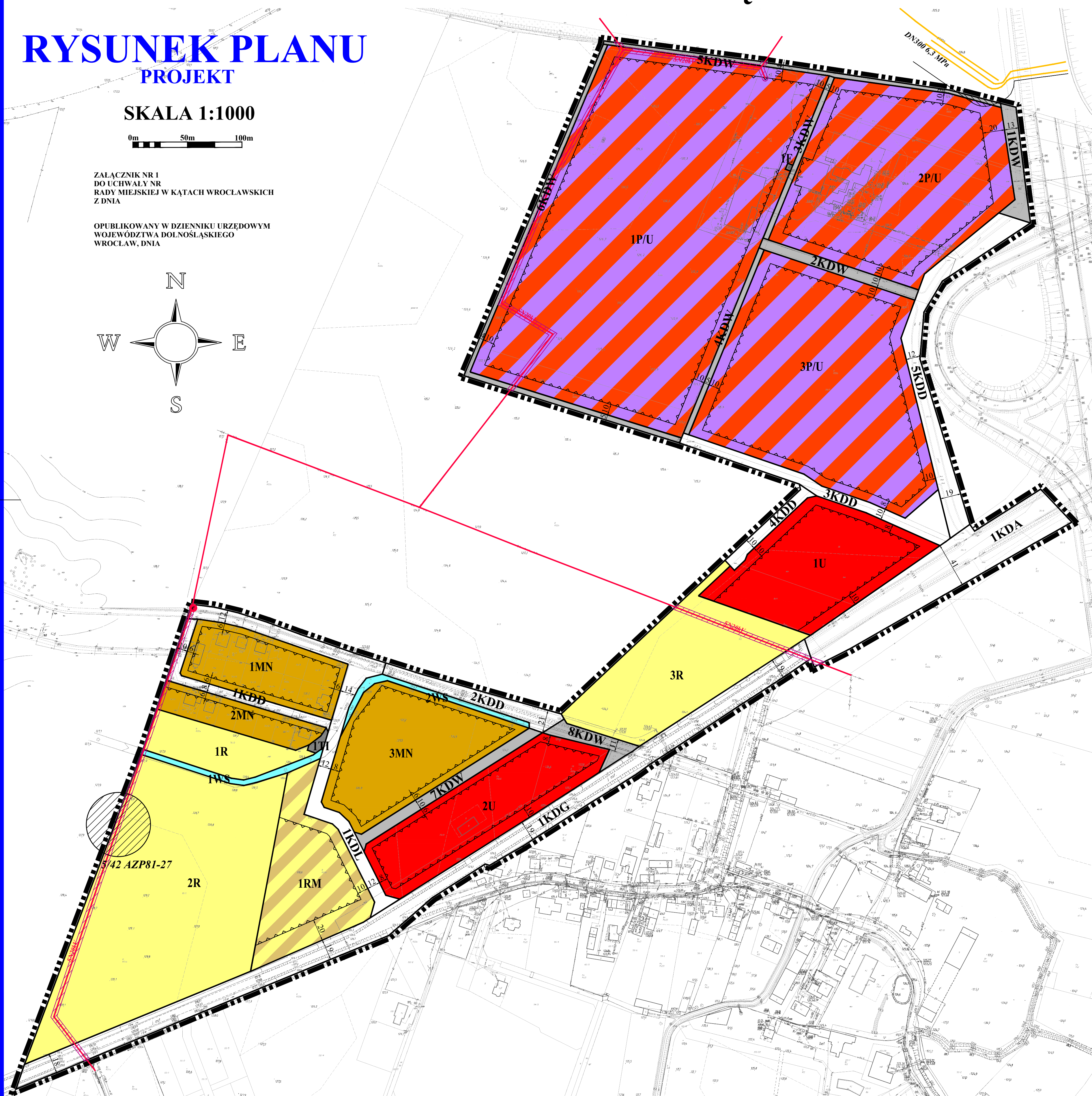
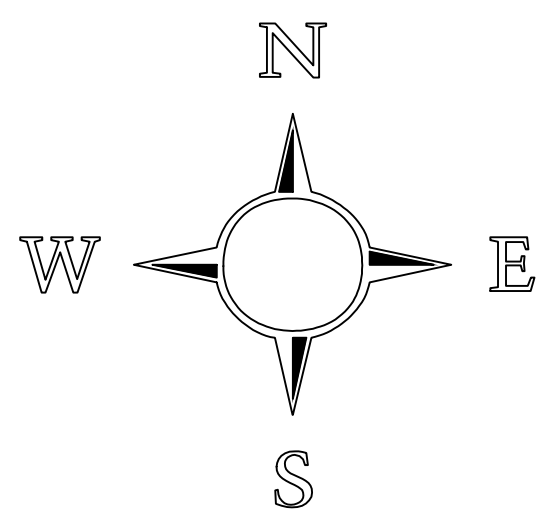
RYСУNEK PLANU PROJEKT

SKALA 1:1000

0m 50m 100m

ZALĄCZNIK NR 1
DO UCHWAŁY NR
RADY MIEJSKIEJ W KĄTACH WROCŁAWSKICH
Z DNIA

OPUBLIKOWANY W DZIENNIKU URZĘDOWYM
WOJEWÓDZTWA DOLNOŚLĄSKIEGO
WROCŁAW, DNIA



LEGENDA:

OBOWIĄZUJĄCE USTALENIA PLANU

- GRANICA OBSZARU OBJĘTEGO PLANEM
- RM TEREN ZABUDOWY ZAGRODOWEJ
- MN TERENY ZABUDOWY MIESZKANIOWEJ JEDNORODZINNEJ
- P/U TERENY PRODUKCYJNO - USŁUGOWE
- U TERENY ZABUDOWY USŁUGOWEJ
- TI TERENY INFRASTRUKTURY TECHNICZNEJ
- E ELEKTROENERGETYKA
- R TERENY ROLNE
- WS TERENY WÓD POWIERZCHNIOWYCH
- KDA TEREN WĘZŁA AUTOSTRADOWEGO "WROCŁAW - ZACHÓD" W CIĄGU AUTOSTRADY A-8
- KDG DROGA PUBLICZNA KLASY GŁÓWNEJ
- KDL DROGA PUBLICZNA KLASY LOKALNEJ
- KDD DROGA PUBLICZNA KLASY DOJAZDOWEJ
- KDW DROGI WEWNĘTRZNE
- LINIE ROZGRANICZAJĄCE TERENY O RÓŻNYM PRZEZNACZENIU LUB RÓŻNYCH ZASADACH ZAGOSPODAROWANIA
- NIEPRZEKRACZALNE LINIE ZABUDOWY
- PAS TECHNOLOGICZNY OGRANICZONEGO ZAGOSPODAROWANIA OD ISTNIEJĄCYCH LINII ELEKTROENERGETYCZNYCH SN 20kV

OZNACZENIA INFORMACYJNE

- ISTNIEJĄCY GAZOCIĄG WYSOKIEGO CIŚNIENIA WRAZ ZE STREFĄ KONTROLOWANĄ
- ISTNIEJĄCE LINIE ELEKTROENERGETYCZNE SN 20kV
- SŁUPOWA STACJA TRANSFORMATOROWA
- STANOWISKA ARCHEOLOGICZNE
- WYMIARY W METRACH

UCHWAŁA O PRZYSTĄPIENIU NR XXXI/413/17 Z DNIA 25.05.2017R. POWIERZCHNIA OBSZARU OBJĘTEGO PLANEM WYNOŚI OK. - 39 ha		
PRACOWNIA PROJEKTOWO - USŁUGOWA Witkowski & Stawik s.c.		
al. Kołłątaja 5, 57-100 Strzelce, t. 71 716 55 49		
TEMAT: MIEJSCOWY PLAN ZAGOSPODAROWANIA PRZESTRZENNEGO PÓŁNOCNO-ZACHODNIEJ CZĘŚCI WSI CESARZOWICE		
CZĘŚĆ:	RYСУNEK PLANU	SKALA 1:1000
ZESPÓŁ AUTORSKI:	mgr Lesław Witkowski mgr inż. Marek Stawik	DATA 11.2016