


# MIEJSCOWY PLAN ZAGOSPODAROWANIA PRZESTRZENNEGO PÓŁNOCNEJ CZĘŚCI WSI NOWA WIEŚ KĄCKA, CZĘŚĆ A

## PROGNOZA ODDZIAŁYWANIA NA ŚRODOWISKO


SKALA 1:2000

0m 50m 100m



IDENTYFIKACJA ZAGROŻEŃ I OCENA SKUTKÓW REALIZACJI  
USTALEŃ PLANU NA POSZCZEGÓLNE ELEMENTY  
ŚRODOWISKA PRZYRODNICZEGO I KRAJOBRAZU

PROJEKTOWANE INWESTYCJE W ZMPZP, KTÓRE WPLYNĄ  
NIEZNACZNIE NEGATYWNIE NA ŚRODOWISKO PRZYRODNICZE:




MN/U - TEREN ZABUDOWY MIESZKANIOWEJ JEDNORODZINNEJ I USŁUGOWEJ  
OBSZARY NA KTÓRYCH PROGNOZOWANE SKUTKI REALIZACJI USTALEŃ PLANU  
SĄ UCIAŹLIWE DLA ŚRODOWISKA W STOPNIU MAŁYM  
Zniszczenie pokrywy glebowej, możliwa emisja hałasu i zanieczyszczeń gazowych do atmosfery.  
Zagrożenie dla czystości wód gruntowych i podłoża.



MN - TERENY ZABUDOWY MIESZKANIOWEJ JEDNORODZINNEJ,  
OBSZARY NA KTÓRYCH PROGNOZOWANE SKUTKI REALIZACJI USTALEŃ PLANU  
SĄ UCIAŹLIWE DLA ŚRODOWISKA W STOPNIU MAŁYM  
Znaczne zagęszczenie zabudowy poprzez wydzielanie niewielkich działek. Zniszczenie pokrywy glebowej,  
nieznaczny wzrost hałasu, wprowadzenie zanieczyszczeń gazowych do atmosfery związanych  
z indywidualnymi systemami ogrzewania.

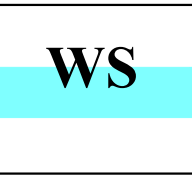


KDD, KDW - DROGI DOJAZDOWE I WEWNĘTRZNE,  
OBSZARY NA KTÓRYCH PROGNOZOWANE SKUTKI REALIZACJI USTALEŃ  
PLANU WPROWADZĄ UCIAŹLIWOŚĆ, KTÓRYCH ZASIĘG I WIELKOŚĆ NEGATYWNEGO  
ODDZIAŁYWANIA JEST PONIŻEJ WARTOŚCI NORMATYWNEJ, CZĘŚĆ NIEZNACZNA  
Zniszczenie pokrywy glebowej, znaczna emisja w porze dziennej hałasu i spalin.  
Oddziaływanie powoduje wzrost poziomu hałasu i emisję zanieczyszczeń  
gazowych do atmosfery w stopniu niewielkim, poniżej wartości odniesienia.



TI - TEREN INFRASTRUKTURY TECHNICZNEJ  
OBSZARY NA KTÓRYCH PROGNOZOWANE SKUTKI REALIZACJI USTALEŃ PLANU  
MOGĄ BYĆ UCIAŹLIWE DLA ŚRODOWISKA W STOPNIU ZNIKOMYM  
W PRZYPADKU WYSTĄPIENIA AWARII


PROJEKTOWANE ZAGOSPODAROWANIE TERENU W MPZP,  
KTÓRE MA KORZYSTNY WPLYW NA ŚRODOWISKO PRZYRODNICZE:



WS - TERENY OTWARTYCH WÓD POWIERZCHNIOWYCH  
OBSZARY NA KTÓRYCH PROGNOZOWANE SKUTKI REALIZACJI USTALEŃ  
PLANU SPEŁNIAJĄ WAŻNĄ FUNKCJĘ W UKŁADZIE PRZYRODNICZYM  
Lokalne osie hydrograficzne i zbiorniki wodne regulujące stosunki wodne odprowadzające  
i gromadzące wody opadowe.



GRANICA OBSZARU OBJĘTEGO PLANEM




LINIE ROZGRANICZAJĄCE TERENY O RÓŻNYM PRZEZNACZENIU  
LUB RÓŻNYCH ZASADACH ZAGOSPODAROWANIA



GRANICA STREFY "B" OCHRONY KONSERWATORSKIEJ



GRANICA STREFY OCHRONY KONSERWATORSKIEJ "OW"  
DLA OCHRONY ZABYTKÓW ARCHEOLOGICZNYCH



ISTNIEJĄCE LINIE ELEKTROENERGETYCZNE SN 20kV WRAZ Z PASEM  
TECHNOLOGICZNYM OGRANICZONEGO ZAGOSPODAROWANIA

OBSZAR PLANU LEŻY W ZASIĘGU GŁÓWNEGO ZBIORNIKA  
WÓD PODZIEMNYCH NR 319 "Prochowice - Środa Śląska"

POWIERZCHNIA OBSZARU OBJĘTEGO PLANEM WYNOŚI OK. - 14 ha

PRACOWNIA PROJEKTOWO - USŁUGOWA <b>Witkowski &amp; Sławik s.c.</b> ul. Królów 5, 57-100 Strzelin, e-mail: 71.716.55.49	
TEMAT: MIEJSCOWY PLAN ZAGOSPODAROWANIA PRZESTRZENNEGO PÓŁNOCNEJ CZĘŚCI WSI NOWA WIEŚ KĄCKA, CZĘŚĆ A	
CZĘŚĆ: PROGNOZA ODDZIAŁYWANIA NA ŚRODOWISKO	SKALA 1:2000
ZESPÓŁ AUTORSKI: mgr Lesław Witkowski mgr inż. Marcin Sławik	DATA 10.2018