


MIEJSCOWY PLAN ZAGOSPODAROWANIA PRZESTRZENNEGO WSI SMOLEC, W REJONIE ULICY ARONIOWEJ RYSUNEK PLANU - PROJEKT



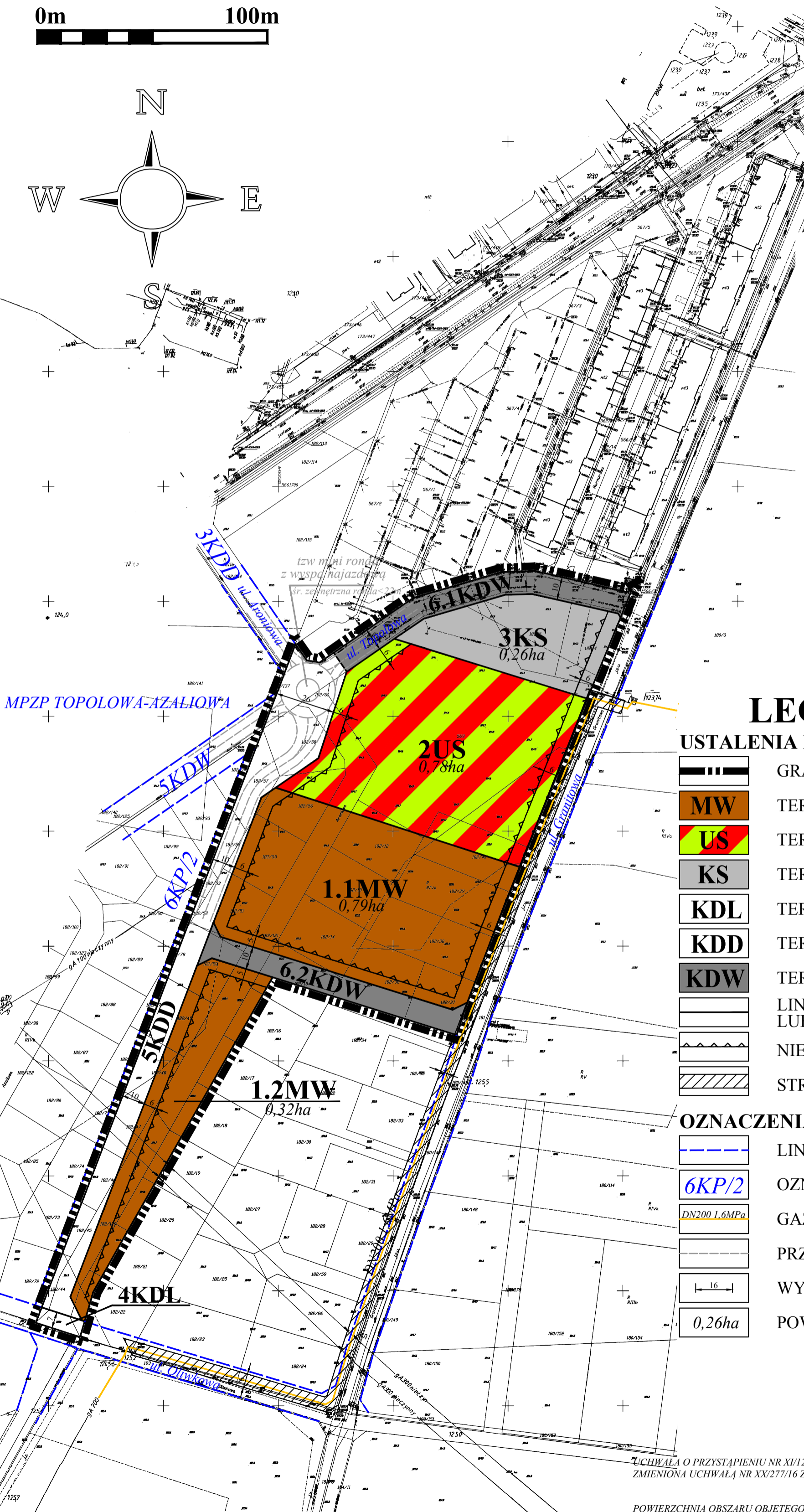
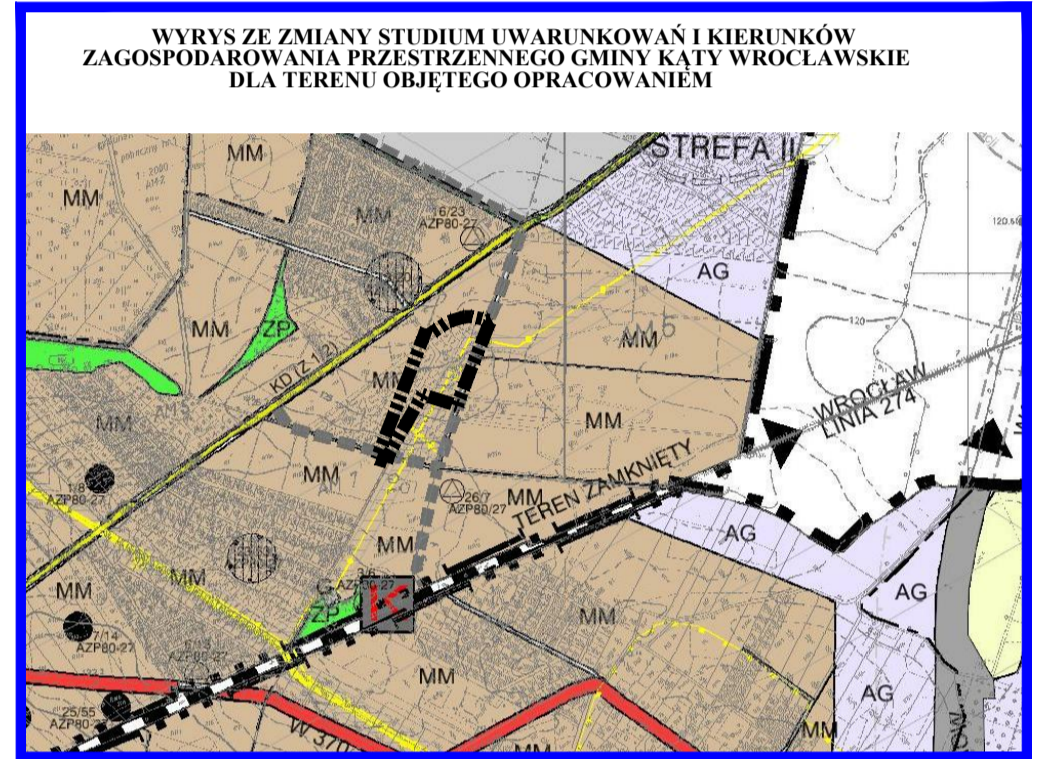
skala 1:1000



ZAŁĄCZNIK NR 1
DO UCHWAŁY NR
RADY MIEJSKIEJ W KĄTACH WROCŁAWSKICH
Z DNIA

OPUBLIKOWANY W DZIENNIKU URZĘDOWYM
WOJEWÓDZTWA DOLNOŚLĄSKIEGO
Z DNIA

WYRYS ZE ZMIANY STUDIUM UWARUNKOWAŃ I KIERUNKÓW
ZAGOSPODAROWANIA PRZESTRZENNEGO GMINY KĄTY WROCŁAWSKIE
DLA TERENU OBJĘTEGO OPRACOWANIEM



LEGENDA:

USTALENIA REGULACYJNE

- GRANICA OBSZARU OBJĘTEGO PLANEM
- TERENY ZABUDOWY MIESZKANIOWEJ WIELORODZINNEJ
- TEREN SPORTU I REKREACJI
- TEREN OBSŁUGI KOMUNIKACJI
- TEREN DROGI LOKALNEJ
- TEREN DROGI DOJAZDOWEJ
- TERENY DRÓG WEWNĘTRZNYCH
- LINIE ROZGRANICZAJĄCE TERENY O RÓŻNYM PRZEZNACZENIU LUB RÓŻNYCH ZASADACH ZAGOSPODAROWANIA
- NIEPRZEKRACZALNE LINIE ZABUDOWY
- STREFA KONTROLOWANA OD GAZOCIĄGU DN200 1,6MPa

OZNACZENIA INFORMACYJNE

- LINIE ROZGRANICZAJĄCE POZA TERENEM OBJĘTYM UCHWAŁĄ
- OZNACZENIA TERENÓW POZA GRANICĄ OPRACOWANIA
- GAZOCIĄG DN200 1,6MPa
- PRZYKŁADOWE ROZWIĄZANIE KOMUNIKACYJNE
- WYMIARY W METRACH
- POWIERZCHNIE TERENÓW W HEKTARACH

UCHWAŁA O PRZYSTĄPIENIU NR XI/120/15 Z DNIA 24.09.2015R.
ZMIENIONA UCHWAŁĄ NR XX277/16 Z DNIA 30.06.2016R.

POWIERZCHNIA OBSZARU OBJĘTEGO PLANEM WYNOŚY - 2,82 ha

PRACOWNIA PROJEKTOWO - USŁUGOWA Witowski & Sławik s.c. ul. Krótka 5, 57-100 Strzelin, e-fax 71 716 55 49	
TEMAT:	MIEJSCOWY PLAN ZAGOSPODAROWANIA PRZESTRZENNEGO WSI SMOLEC, W REJONIE ULICY ARONIOWEJ
ZĘŚĆ:	RYSUNEK PLANU - PROJEKT
ZESPÓŁ AUTORSKI:	mgr Lesław Witowski mgr inż. Marcin Sławik
SKALA:	1:1000
DATA:	04.2017