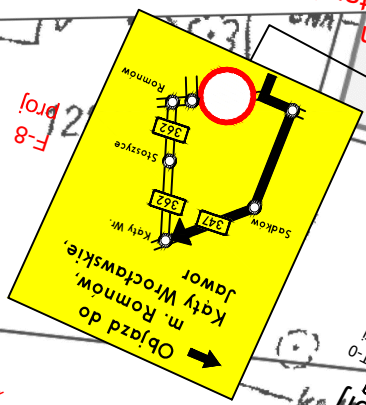
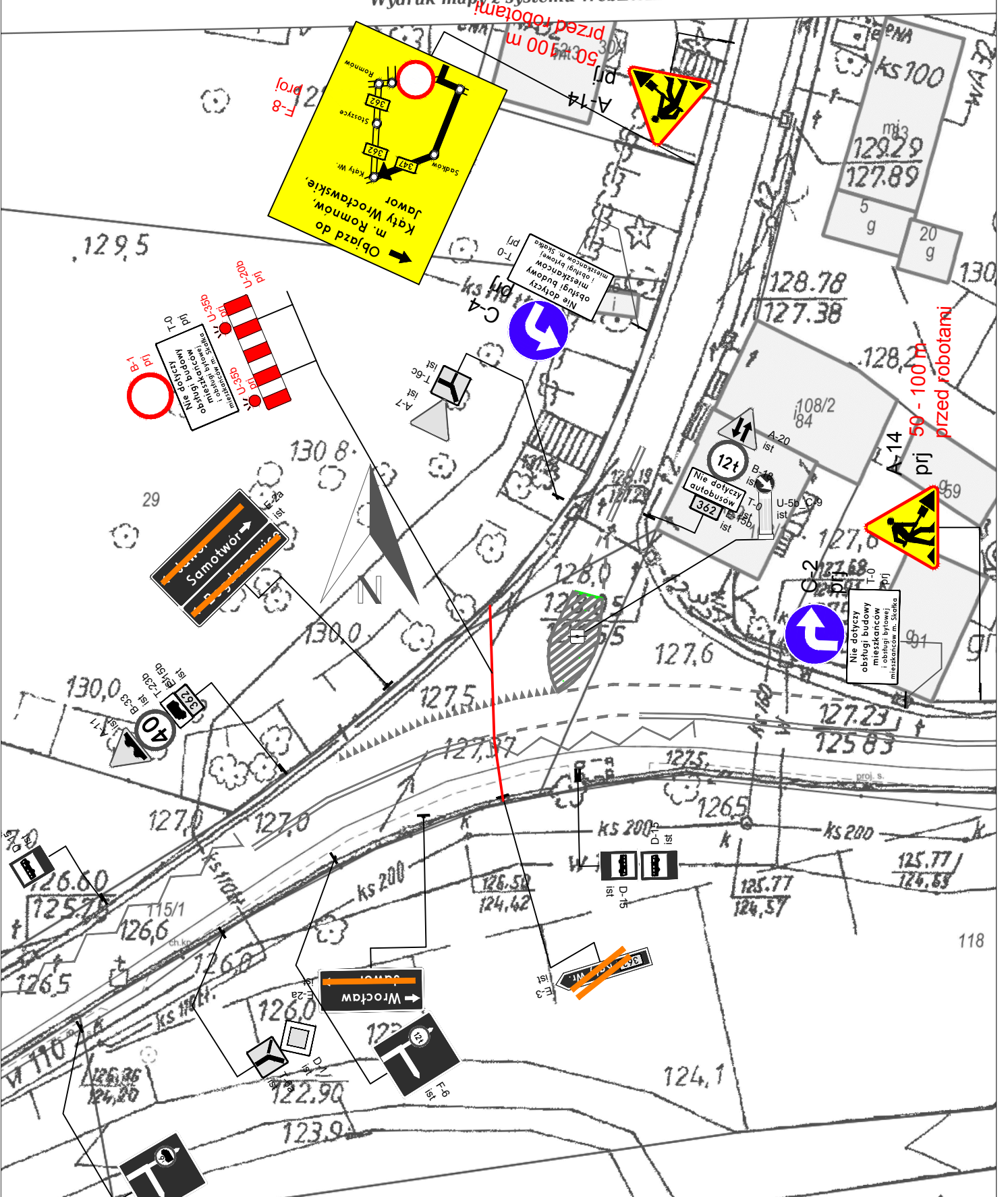



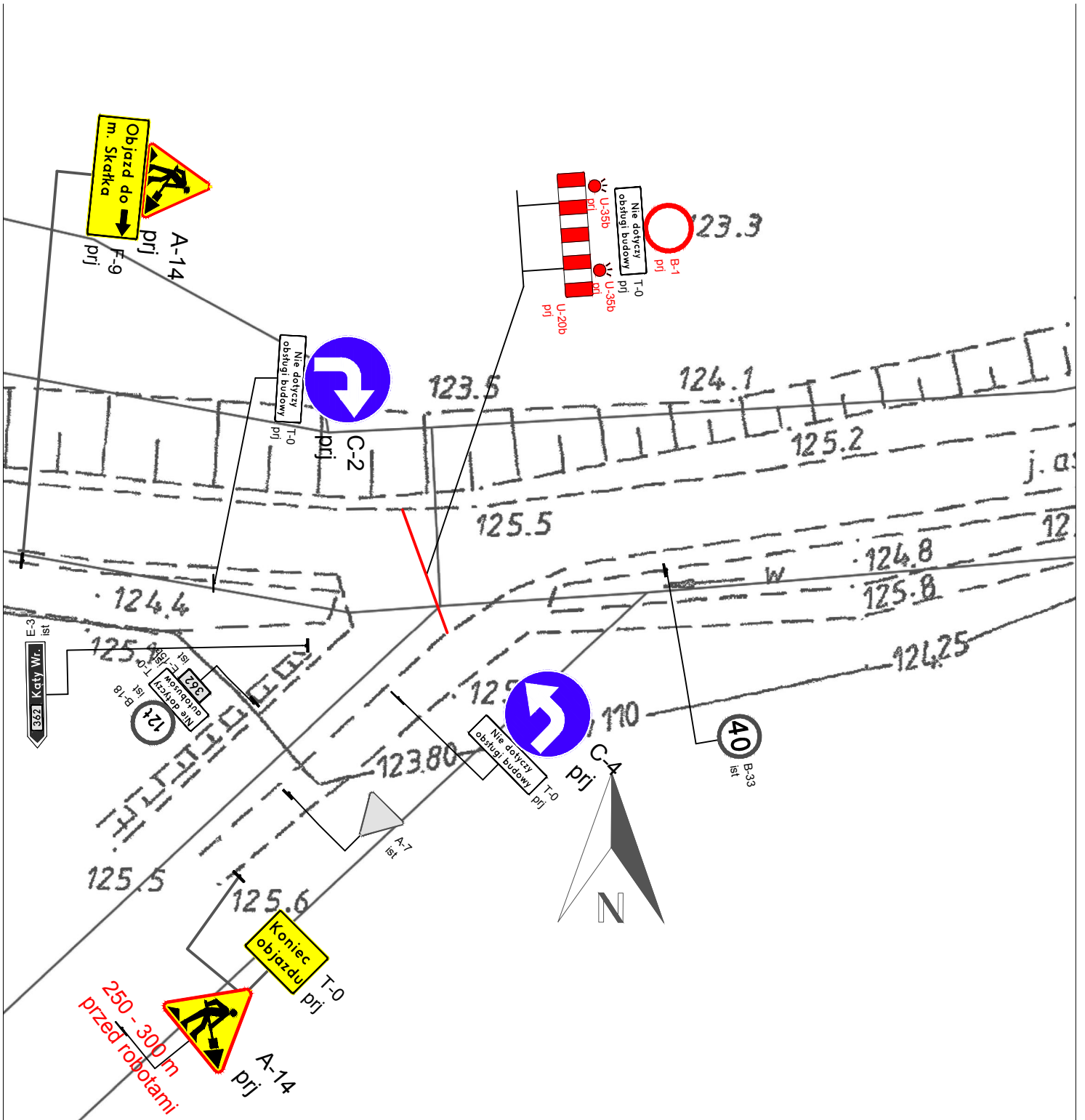


Investor:	Dolnośląska Służba Dróg i Kolei we Wrocławiu ul. Krakowska 128 50-425 Wrocław	
Zadanie:	REMONT DROGI WOJEWÓDZKIEJ NR 362 ROMNÓW – SKAŁKA od km 8+228 do km 9+405 (l=1177m)	
Nazwa rysunku:	PLAN ORIENTACYJNY - ETAP 1 Odcinek od skrzyżowania z DW 362 z DP 2021D w m. Skalka (wraz z obiektami mostowymi) - km 9+405 do skrzyżowania DW 362 z DP 2020D km 8+672 (L=733m)	
Projektował:	inż. Sebastian Głowiak	
Data:	Skala:	Nr rysunku:
09.2021	1:12500	00






-  A-14 prj - projektowane oznakowanie pion. tymczasowej
-  A-7 ist - istniejące oznakowanie pion.
-  - istniejące oznakowanie pion. do zastąpienia

Inwestor:		Dolnośląska Służba Dróg i Kolei we Wrocławiu ul. Krakowska 128 50-425 Wrocław	
Zadanie:		REMONT DROGI WOJEWÓDZKIEJ NR 362 ROMNÓW – SKAŁKA od km 8+228 do km 9+405 (l=1177m)	
Nazwa rysunku:		ETAP 1 - trasa objazdu	
Odcinek od skrzyżowania z DW 2021D w m. Skalka (wraz z obiektami mostowymi)		- km 9+405 do skrzyżowania DW 362 z DP 2020D - km 8+672 (L=733m)	
Projektował:	inż. Sebastian Głowiak		
Data:	Skala:	Nr rysunku:	
09.2021	1:500	1	



250 - 300 m przed robotami

-  - projektowane oznakowanie pion. tymczasowej
-  - istniejące oznakowanie pion.
-  - istniejące oznakowanie pion. do zasłonięcia

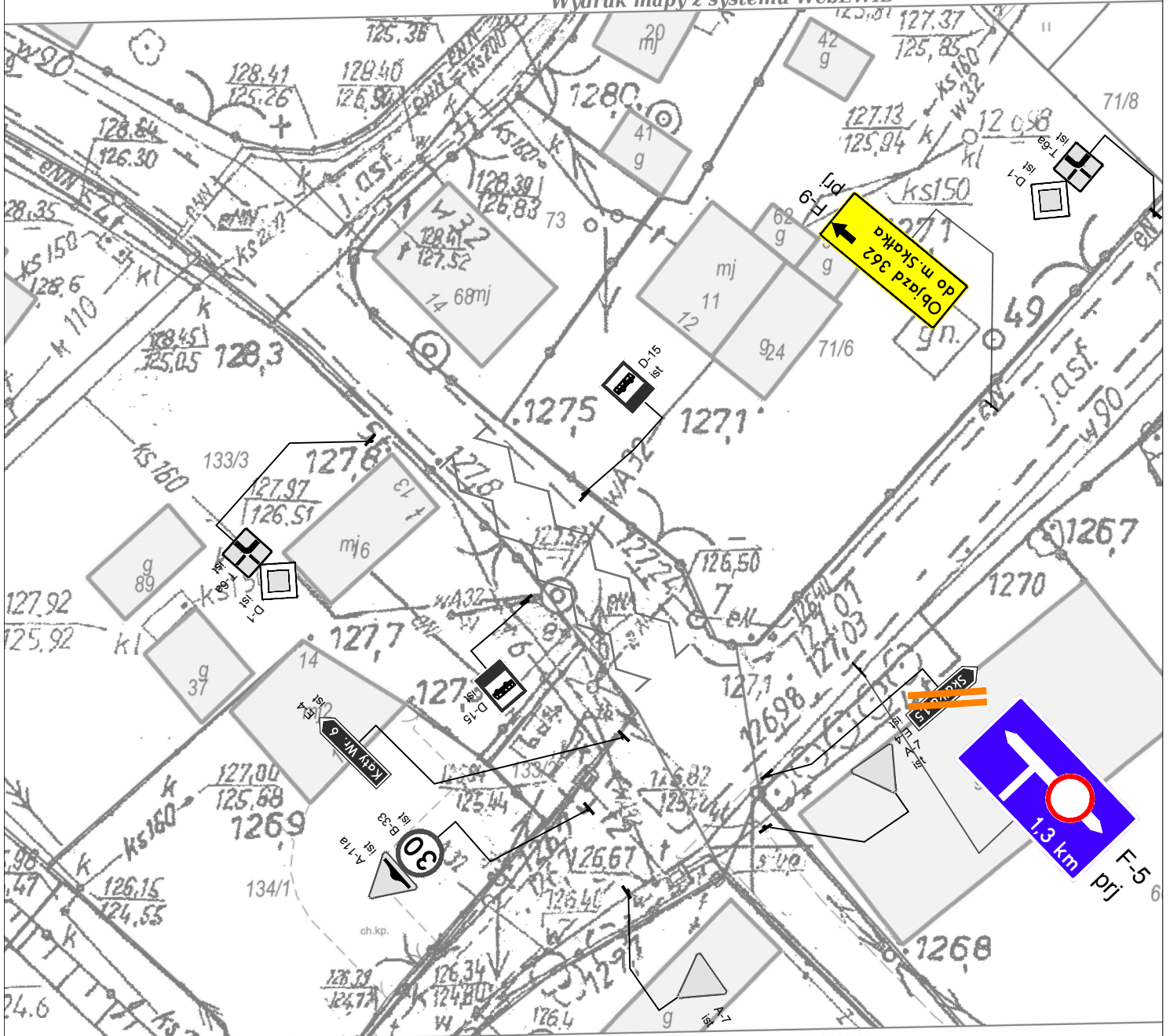
Wydruk z systemu WebEWID

informacje z powiatowego zasobu geodezyjnego i kartograficznego (w tym dane z operatu ewidencyjnego Powiatu Wrocławskiego) udostępniane w portalu mapowym należy zamawiać w wydziałach merytorycznych Starostwa Powiatowego we Wrocławiu

Inwestor:	Dolnośląska Służba Dróg i Kolei we Wrocławiu ul. Krakowska 128 50-425 Wrocław	
Zadanie:	REMONT DROGI WOJEWÓDZKIEJ NR 362 ROMNÓW – SKAŁKA od km 8+228 do km 9+405 (l=1177m)	
Nazwa rysunku:	ETAP 1 - trasa objazdu <small>Odcinek od skrzyżowania z DW 362 z DP 2021D w m. Skalka (wraz z obiektami mostowymi) - km 9+405 do skrzyżowania DW 362 z DP 2020D km 8+672 (L=733m)</small>	
Projektował:	inż. Sebastian Głowiak	
Data:	Skala:	Nr rysunku:
09.2021	1:500	2

poglądowy - nie może też stanowić podstawy do jakichkolwiek czynności administracyjnych czy urzędowych.

Wydruk mapy z systemu WebEWID



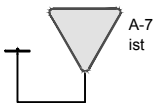
Wydruk z systemu WebEWID

Rysunek w skali 1:500

Wstępne informacje nie są dokumentami w postępowaniach administracyjnych i innych. Materiały zawierające informacje z powiatowego zasobu geodezyjnego i kartograficznego (w tym dane z operacji) należy zamawiać w Powiatowym Zakładzie Katastralnym we Wrocławiu. Dokumenty zawierające inne informacje przetwarzane w portalu mapowym należy zamawiać w wydziałach merytorycznych aktualizację tych danych.



- projektowane oznakowanie pion. tymczasowej



- istniejące oznakowanie pion.



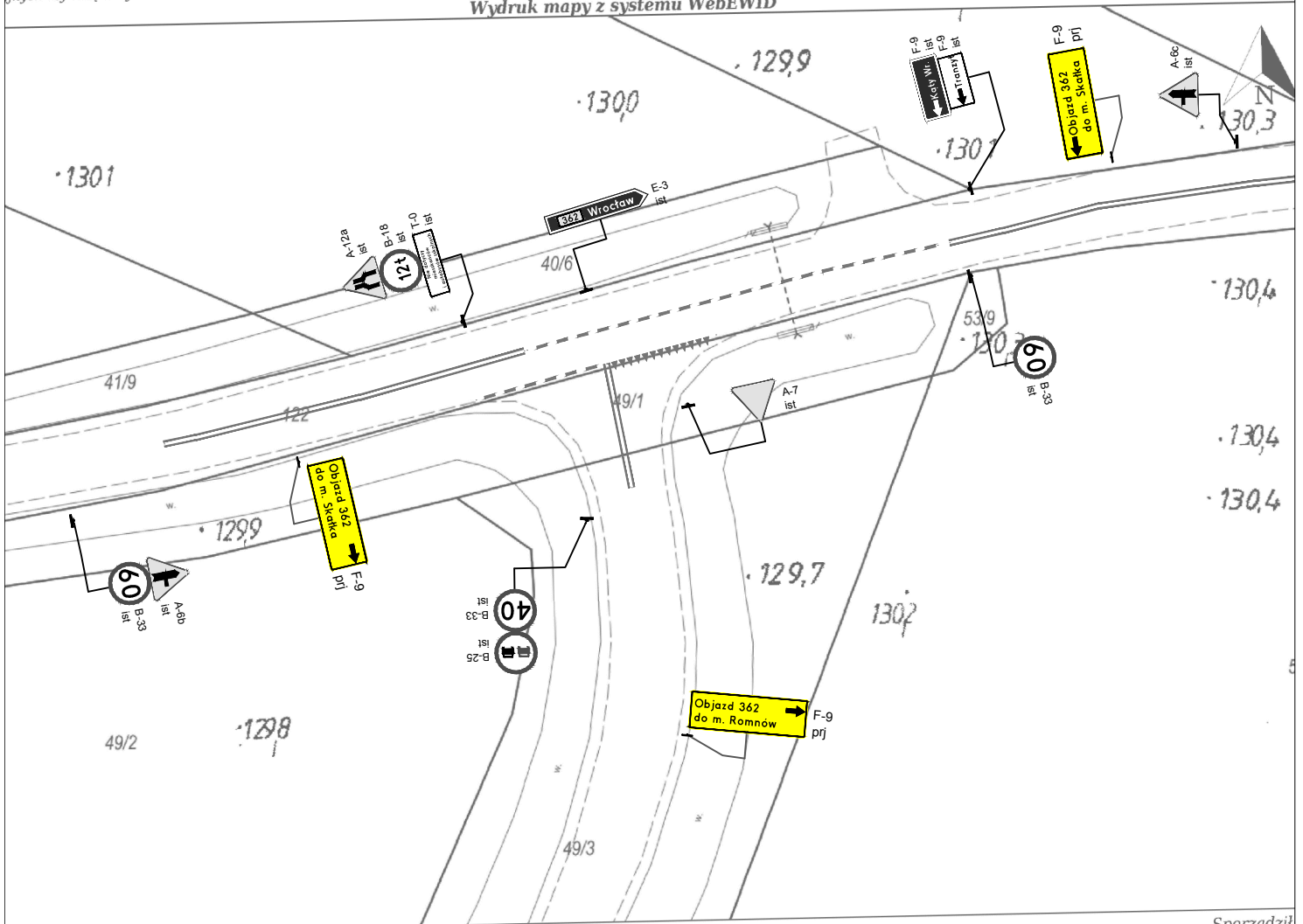
- istniejące oznakowanie pion. do zastąpienia

Inwestor:		
Dolnośląska Służba Dróg i Kolei we Wrocławiu ul. Krakowska 128 50-425 Wrocław		
Zadanie: REMONT DROGI WOJEWÓDZKIEJ NR 362 ROMNÓW – SKAŁKA od km 8+228 do km 9+405 (L=1177m)		
Nazwa rysunku: ETAP 1 - trasa objazdu Odcinek od skrzyżowania z DW 362 z DP 2021D w m. Skalka (wraz z obiektami mostowymi) - km 9+405 do skrzyżowania DW 362 z DP 2020D - km 8+672 (L=733m)		
Projektował:	inż. Sebastian Głowiak	
Data:	Skala:	Nr rysunku:
09.2021	1:500	3

Mapy - nie może też stanowić podstawy do jakichkolwiek czynności
innych czy urzędowych.

23-07-2

Wydruk mapy z systemu WebEWID



Wydruk z systemu WebEWID

Sporządził

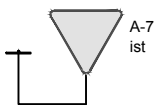
w skali 1:500

Opisane informacje nie są dokumentami w postępowaniach administracyjnych i innych. Materiały zawierające informacje z powiatowego zasobu geodezyjnego i kartograficznego (w tym dane z operatu ewidencyjnego Powiatowego Zakładu Katastrального) należy zamawiać w Powiatowym Zakładzie Katastrальnym we Wrocławiu. Dokumenty zawierające inne informacje przetwarzane w portalu mapowym należy zamawiać w wydziałach merytorycznych Starostwa Powiatowego we Wrocławiu, odpowiedzialnych za aktualizację tych danych.



A-14
prj

- projektowane oznakowanie pion.
tymczasowej



A-7
ist

- istniejące oznakowanie pion.



A-7
ist

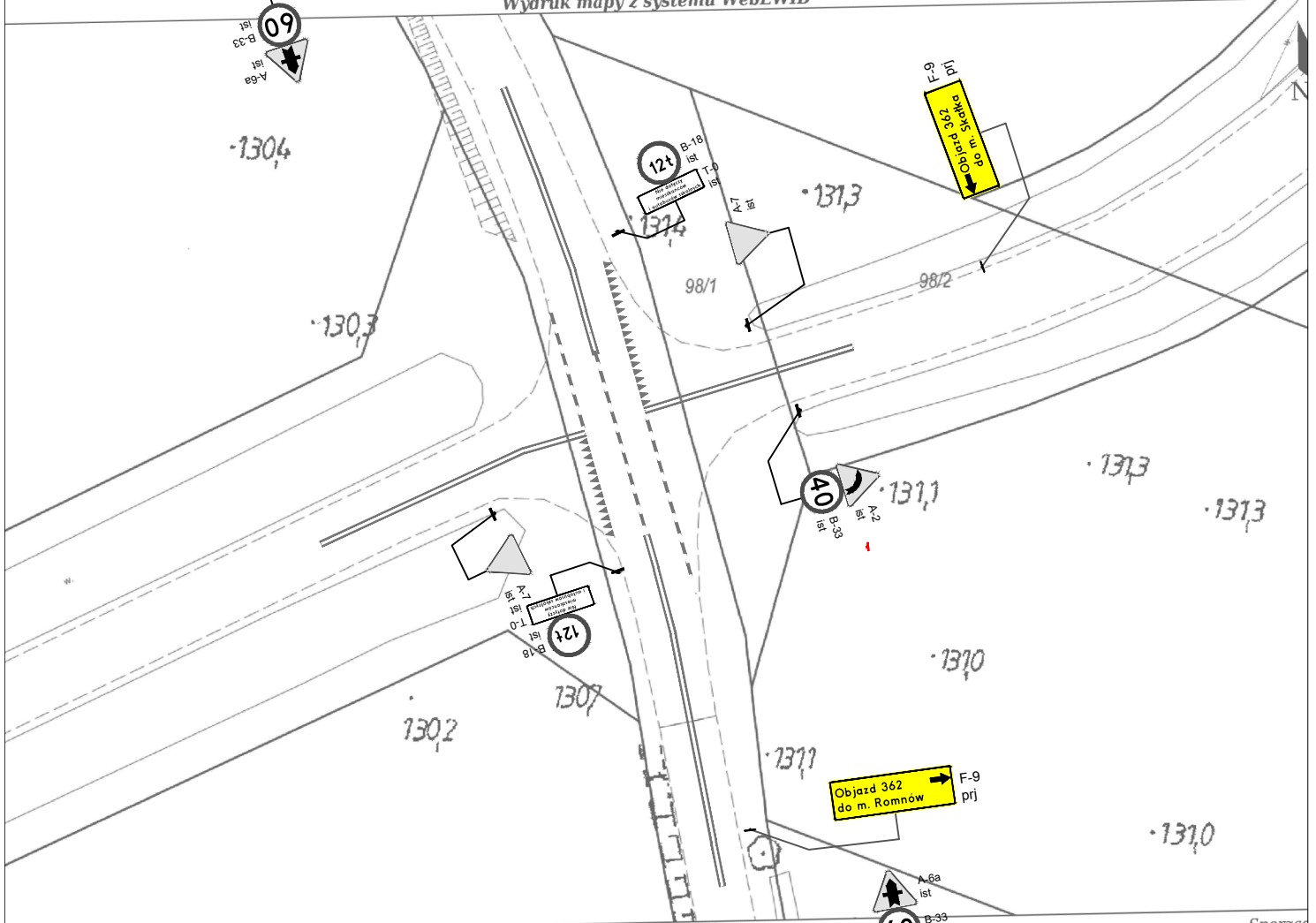
- istniejące oznakowanie pion. do
zasłonięcia

Inwestor:		
Dolnośląska Służba Dróg i Kolei we Wrocławiu ul. Krakowska 128 50-425 Wrocław		
Zadanie: REMONT DROGI WOJEWÓDZKIEJ NR 362 ROMNÓW – SKAŁKA od km 8+228 do km 9+405 (l=1177m)		
Nazwa rysunku: ETAP 1 - trasa objazdu		
Odcinek od skrzyżowania z DW 362 z DP 2021D w m. Skalka (wraz z obiektami mostowymi) - km 9+405 do skrzyżowania DW 362 z DP 2020D km 8+672 (L=733m)		
Projektował:		inż. Sebastian Głowiak
Data:	Skala:	Nr rysunku:
09.2021	1:500	4

Wydruk poglądowy - nie może też stanowić podstawy do jakichkolwiek czynności technicznych czy urzędowych.

23-4

Wydruk mapy z systemu WebEWID



Wydruk w skali 1:500

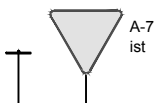
Wydruk z systemu WebEWID

Sporządził

Udostępniane informacje nie są dokumentami w postępowaniach administracyjnych i innych. Materiały zawierające informacje z powiatowego zasobu geodezyjnego i kartograficznego (w tym dane z operatu ewidencyjnego Powiatowego Zakładu Katastru we Wrocławiu) należy zamawiać w Powiatowym Zakładzie Katastralnym we Wrocławiu. Dokumenty zawierające inne informacje przetwarzane w portalu mapowym należy zamawiać w wydziałach merytorycznych Starostwa Powiatowego we Wrocławiu, odpowiedzialnych za aktualizację tych danych.



A-14 prj - projektowane oznakowanie pion. tymczasowej



A-7 ist - istniejące oznakowanie pion.



A-7 ist - istniejące oznakowanie pion. do zasłonięcia

Inwestor:

Dolnośląska Służba Dróg i Kolei we Wrocławiu
ul. Krakowska 128
50-425 Wrocław

Zadanie: REMONT DROGI WOJEWÓDZKIEJ NR 362

ROMNÓW – SKAŁKA od km 8+228 do km 9+405 (l=1177m)

Nazwa rysunku: ETAP 1 - trasa objazdu

Odcinek od skrzyżowania z DW 362 z DP 2021D w m. Skalka (wraz z obiektami mostowymi)
- km 9+405 do skrzyżowania DW 362 z DP 2020D km 8+672 (L=733m)

Projektował:

inż. Sebastian Głowiak

Data:

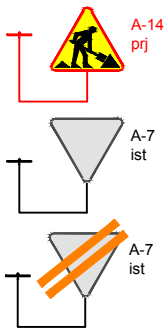
09.2021

Skala:

1:500

Nr rysunku:

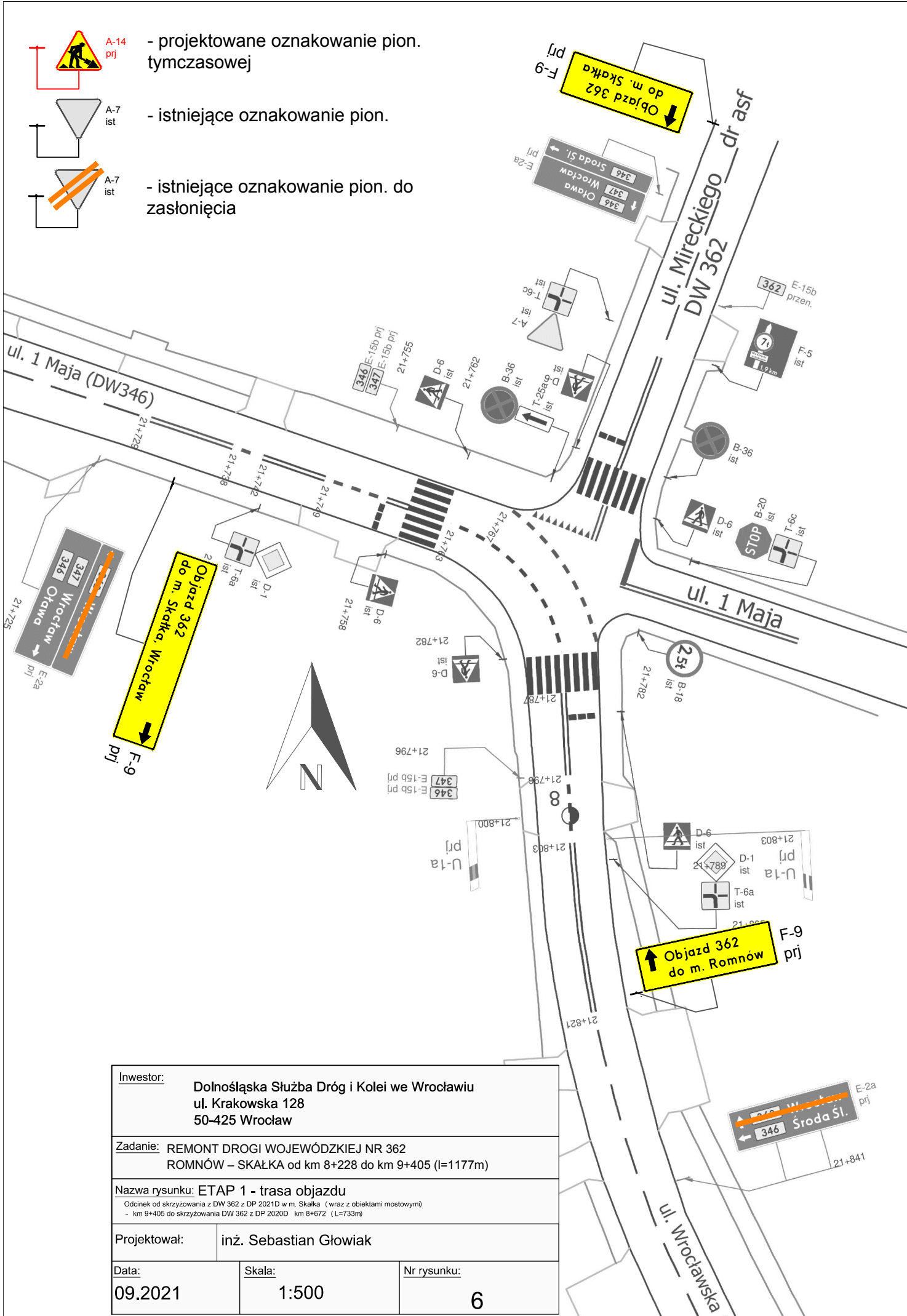
5



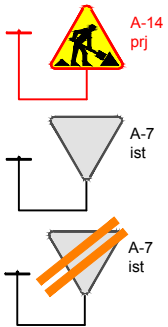
- projektowane oznakowanie pion. tymczasowej

- istniejące oznakowanie pion.

- istniejące oznakowanie pion. do zastąpienia



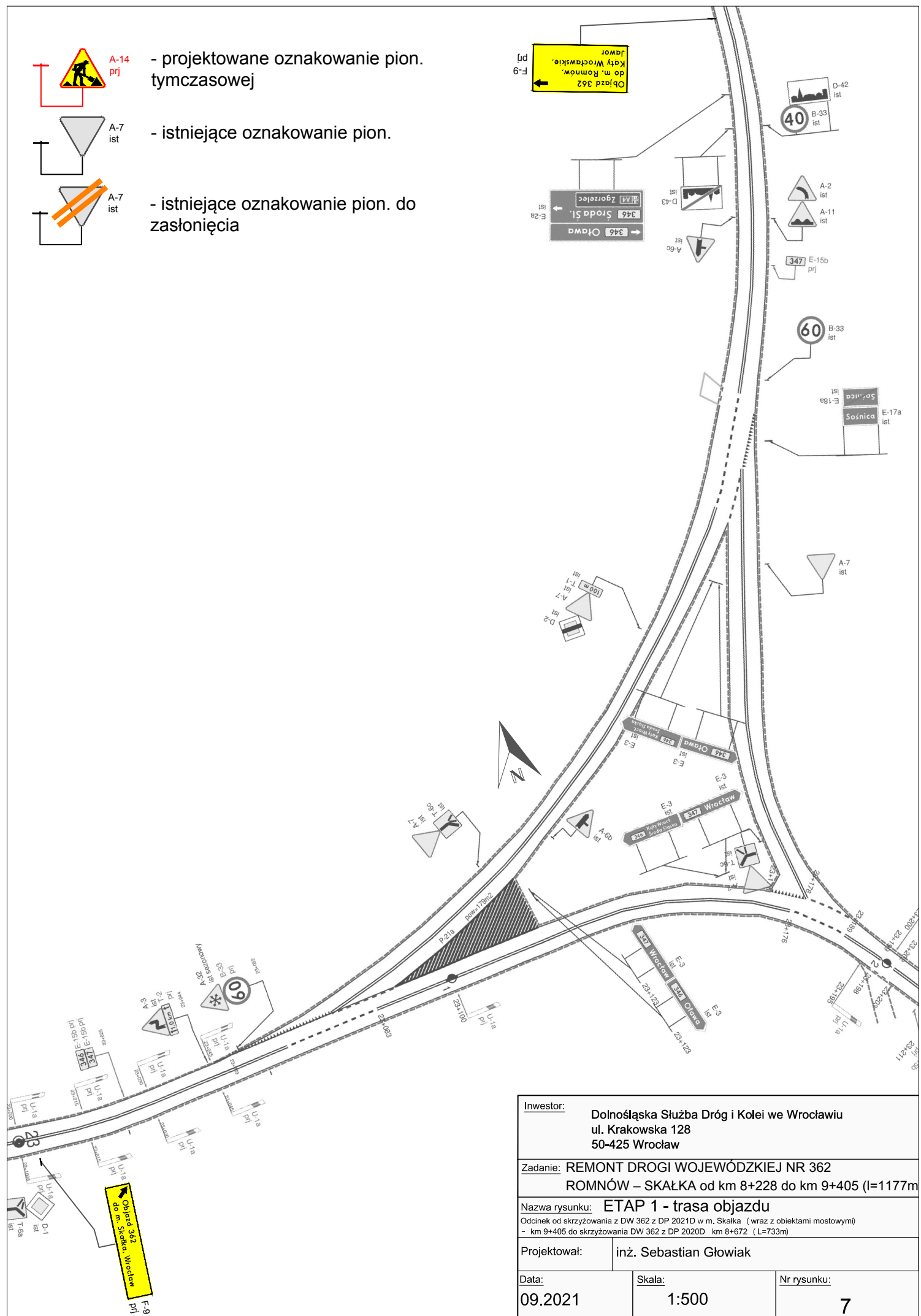
Inwestor:		
Dolnośląska Służba Dróg i Kolei we Wrocławiu ul. Krakowska 128 50-425 Wrocław		
Zadanie: REMONT DROGI WOJEWÓDZKIEJ NR 362 ROMNÓW – SKAŁKA od km 8+228 do km 9+405 (l=1177m)		
Nazwa rysunku: ETAP 1 - trasa objazdu <small>Odcinek od skrzyżowania z DW 362 z DP 2021D w m. Skalka (wraz z obiektami mostowymi) - km 9+405 do skrzyżowania DW 362 z DP 2020D km 8+672 (L=733m)</small>		
Projektował:	inż. Sebastian Głowiak	
Data:	Skala:	Nr rysunku:
09.2021	1:500	6



A-14 prj - projektowane oznakowanie pion. tymczasowej

A-7 ist - istniejące oznakowanie pion.

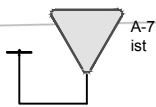
A-7 ist - istniejące oznakowanie pion. do zastąpienia



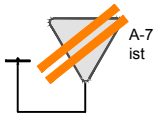
Inwestor:		
Dolnośląska Służba Dróg i Kolei we Wrocławiu ul. Krakowska 128 50-425 Wrocław		
Zadanie: REMONT DROGI WOJEWÓDZKIEJ NR 362 ROMNÓW – SKAŁKA od km 8+228 do km 9+405 (l=1177m)		
Nazwa rysunku: ETAP 1 - trasa objazdu		
Odcinek od skrzyżowania z DW 362 z DP 2021D w m. Skalka (wraz z obiektami mostowymi) - km 9+405 do skrzyżowania DW 362 z DP 2020D - km 8+672 (L=733m)		
Projektował:	inż. Sebastian Głowiak	
Data:	Skala:	Nr rysunku:
09.2021	1:500	7



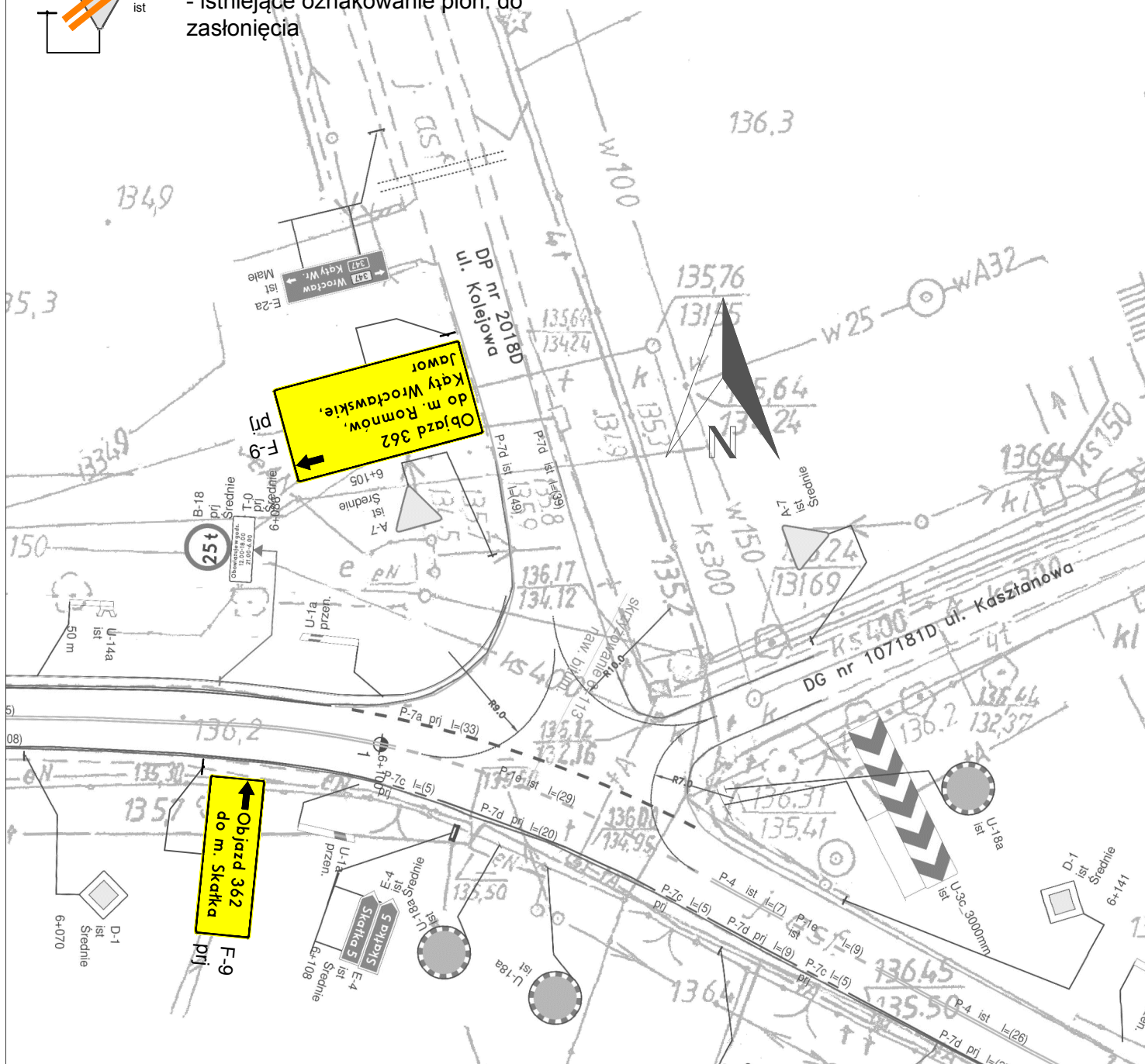
- projektowane oznakowanie pion. tymczasowej



- istniejące oznakowanie pion.



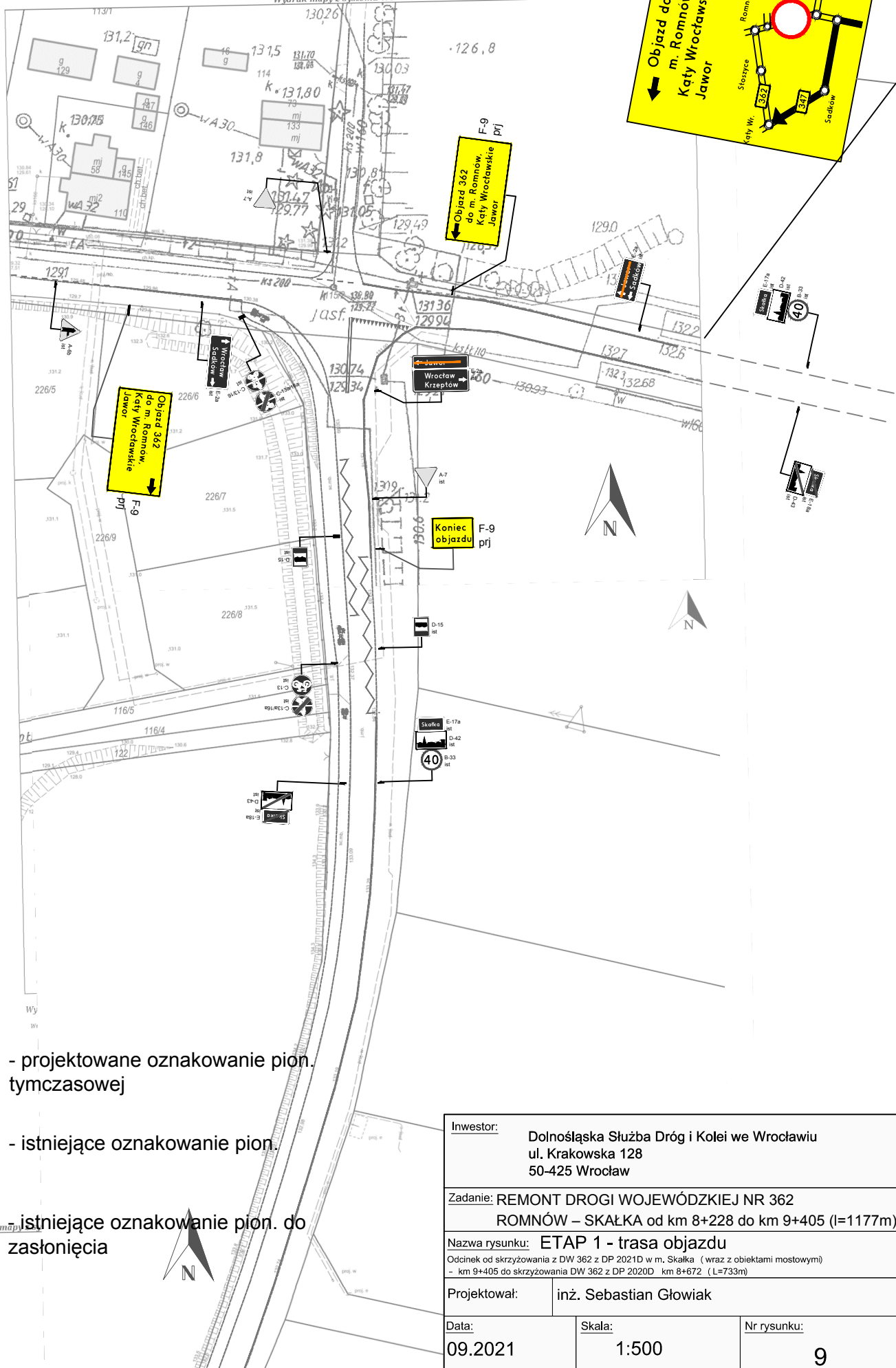
- istniejące oznakowanie pion. do zasłonięcia



Inwestor:		
Dolnośląska Służba Dróg i Kolei we Wrocławiu ul. Krakowska 128 50-425 Wrocław		
Zadanie:		
REMONT DROGI WOJEWÓDZKIEJ NR 362 ROMNÓW – SKAŁKA od km 8+228 do km 9+405 (l=1177m)		
Nazwa rysunku:		
ETAP 1 - trasa objazdu <small>Odcinek od skrzyżowania z DW 2021D w m. Skalka (wraz z obiektami mostowymi) - km 9+405 do skrzyżowania DW 362 z DP 2020D km 8+672 (L=733m)</small>		
Projektował:	inż. Sebastian Głowiak	
Data:	Skala:	Nr rysunku:
09.2021	1:500	8




Materiał poglądowy - nie może być stanowić podstawy do jakichkolwiek czynności administracyjnych czy urzędowych.

Wydruk mapy z systemu WebEWID



Inwestor:		
Dolnośląska Służba Dróg i Kolei we Wrocławiu ul. Krakowska 128 50-425 Wrocław		
Zadanie: REMONT DROGI WOJEWÓDZKIEJ NR 362 ROMNÓW – SKAŁKA od km 8+228 do km 9+405 (l=1177m)		
Nazwa rysunku: ETAP 1 - trasa objazdu		
Odcinek od skrzyżowania z DW 362 z DP 2021D w m. Skalka (wraz z obiektami mostowymi) - km 9+405 do skrzyżowania DW 362 z DP 2020D km 8+672 (L=733m)		
Projektował:	inż. Sebastian Głowiak	
Data:	Skala:	Nr rysunku:
09.2021	1:500	9



-  A-14 prj - projektowane oznakowanie pion. tymczasowej
-  A-7 ist - istniejące oznakowanie pion.
-  A-7 ist - istniejące oznakowanie pion. do zasłonięcia

Inwestor:		
Dolnośląska Służba Dróg i Kolei we Wrocławiu ul. Krakowska 128 50-425 Wrocław		
Zadanie: REMONT DROGI WOJEWÓDZKIEJ NR 362 ROMNÓW – SKAŁKA od km 8+228 do km 9+405 (l=1177m)		
Nazwa rysunku: ETAP 1 - trasa objazdu		
Odcinek od skrzyżowania z DW 362 z DP 2021D w m. Skalka (wraz z obiektami mostowymi) - km 9+405 do skrzyżowania DW 362 z DP 2020D km 8+672 (L=733m)		
Projektował:	inż. Sebastian Głowiak	
Data:	Skala:	Nr rysunku:
09.2021	1:500	10